



Andalucía

Guía Temática Profesional

Cicloturismo



GUÍA DE CICLOTURISMO DE ANDALUCÍA



ÍNDICE

Introducción 4-11

¿Cómo usar esta guía?	4-7
Qué llevar	8-9
Consejos, advertencias, normas	10-11

Andalucía en bici 12-49

Andalucía, rodadas sin fin	14-17
Almería, el plató más bello	18-21
Cádiz, sal y pueblos blancos	22-25
Córdoba, la encrucijada	26-29
Granada, la cumbre de Andalucía	30-33
Huelva, naturaleza imprescindible	34-37
Jaén, un mar de olivos	38-41
Málaga, mucho más que costa	42-45
Sevilla, ciudad, marisma y sierra	46-49

Las ciudades en bici 50-57

Las grandes rutas 58-87

Transandalus, así es Andalucía	60-67
El camino de Santiago, a Santiago en bicicleta	68-71
Transnevada, la cumbre del Sur de Europa	72-75
Bosques del Sur, el mayor bosque de España	76-79
La Gran Senda de Málaga, entre el litoral y la montaña	80-83
Sevilla en bici, el encanto de los pueblos sevillanos	84-87

Las Vías Verdes 89-135

Lucainena de las Torres	92-93
Almanzora-Tramo del Hierro	94-95
Almanzora- Tramo Olula del Río	96-97
De la Sierra	98-99
Entre Ríos	100-101
Puerto Real-San Fernando	102-103
Matagorda	104-105
La Campiña-Córdoba	106-107
La Campiña-Sevilla	108-109
La Maquinilla	110-111
Sierra Nevada	112-113
Sierra de Baza	114-115
Guadiana	116-117
Molinos del Agua	118-119
El Aceite	120-121
Subbética	122-123
Guadajoz-Subbética	124-125

Guadalimar	126-127
Linares	128-129
Vadollano	130-131
Sierra Norte	132-133
El Ronquillo	134-135

En bici por los Parques Naturales 136-235

Normas de uso	138-139
Doñana	140-143
Sierra Nevada	144-147
Cabo de Gata-Níjar	148-151
Sierra María-Los Vélez	152-155
Bahía de Cádiz	156-159
La Breña y Marismas de Barbate	160-163
Del Estrecho	164-167
Los Alcornocales	168-171
Grazalema	172-175
Sierras Subbéticas	176-179
Sierra de Hornachuelos	180-183
Sierra de Cardeña y Montoro	184-187
Sierra de Baza	188-191
Sierra de Castril	192-195
Sierra de Huétor	196-199
Sierras de Tejada, Almijara y Alhama	200-203
Sierra de Aracena y Picos de Aroche	204-207
Sierras de Cazorla, Segura y Las Villas	208-211
Sierra de Andújar	212-215
Sierra Mágina	216-219
Despeñaperros	220-223
Sierra de las Nieves	224-227
Montes de Málaga	228-231
Sierra Norte	232-235

No te vayas sin... 236-285

Almería	238-243
Cádiz	244-249
Córdoba	250-255
Granada	256-261
Huelva	262-267
Jaén	268-273
Málaga	274-279
Sevilla	280-285

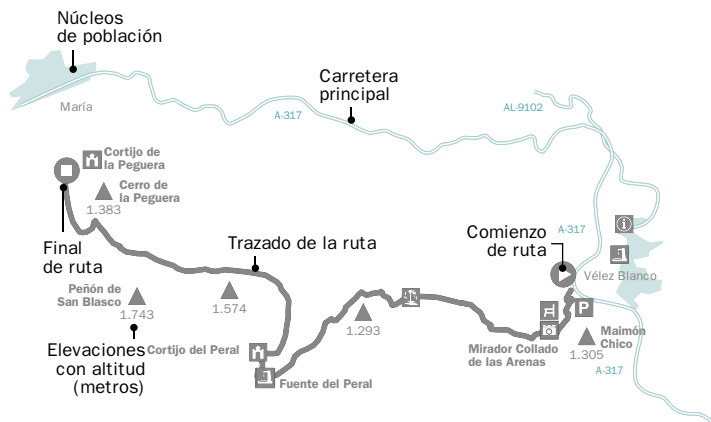
Información útil 286-307

Lista de mapas 308-311

Créditos 312-315

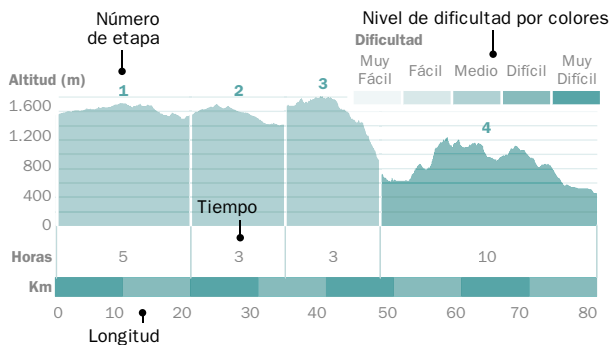
MAPAS

Existen diferentes tipos de mapas según el tipo de representación: áreas de gran extensión (provincias, parques naturales...), recorridos por etapas o detalles de rutas. Cada uno de ellos tiene un tratamiento diferente para mejorar su legibilidad.



PERFILES

Los perfiles altimétricos muestran, además de las diferencias en altura, aspectos de interés como la duración del trayecto, su dificultad o su longitud en cada tramo o etapa.



CÓDIGOS QR

La consulta de la guía se completa con códigos QR con información relacionada descargable en el móvil (datos, perfiles, recorridos, mapas...)



ICONOS

Todos los símbolos siguen el Manual de Señalización de Uso Público de la Junta de Andalucía en su representación:

- | | | | | | |
|--|-----------------------------------|--|-----------------------------|--|------------------------------|
| | Punto de información | | Mirador | | Piscifactoría |
| | Centro de visitantes | | Jardín botánico | | Vivero |
| | Centro de Documentación | | Parque de fauna silvestre | | Nacimiento de manantial |
| | Observatorio de uso público | | Visitas con monitor | | Restos arqueológicos |
| | Observatorio de uso científico | | Oficina del espacio natural | | Sitio de interés etnográfico |
| | Área recreativa | | Restauración | | Embalse |
| | Refugio | | Visita a cuevas | | Playa |
| | Hotel | | Espeleología | | Especie vegetal de interés |
| | Sendero señalizado | | Baño | | Cortijo |
| | Carril de cicloturismo | | Buceo | | Puente |
| | Ruta ecuestre | | Pesca | | Parking |
| | Ruta marítimo terrestre | | Actividades acuáticas | | Escaleras |
| | Venta de productos y servicios | | Actividades aéreas | | Torre |
| | Venta de publicaciones | | Montañismo | | Banco |
| | Aula de Naturaleza | | Termalismo | | Ermita |
| | Aula del Mar | | Caza | | Pasarela |
| | Ecomuseo | | Cueva/Sima | | Vado |
| | Camping | | Vista panorámica | | Monumento natural |
| | Zona de acampada libre organizada | | Fuente | | |
| | Albergue | | Elemento arquitectónico | | |

SECCIONES

La guía se divide en seis secciones identificables por el color de todos sus elementos, que remiten a distintos tipos de rutas y contenidos de interés.

■ ANDALUCÍA EN BICI

Información básica sobre las provincias andaluzas y los rutas que podremos encontrar en cada una de ellas.

Datos más significativos



Códigos QR para descargar información en dispositivos móviles

Información complementaria

Amplia selección de imágenes

■ LAS CIUDADES EN BICI

Información sobre el uso de la bicicleta en las capitales andaluzas con datos sobre sus carriles bici y las opciones de alquiler.

Selección de imágenes



Información por ciudades

Datos destacados

■ GRANDES RUTAS

Andalucía es una de las comunidades autónomas con una red más extensa de senderos de gran recorrido, los cuales tienen un mínimo de 150 kilómetros y necesitan al menos dos días para completarse.

Indicaciones de las mejores estaciones para realizarlas:



Invierno



Primavera



Verano



Otoño

■ VÍAS VERDES

Los antiguos trazados del ferrocarril han sido recuperados para transformarse en Vías Verdes. Andalucía cuenta casi con 500 kilómetros.

■ PARQUES NATURALES

Los 24 parques naturales de Andalucía ofrecen al viajero más de un centenar de senderos habilitados y señalizados.

Tipos de ecosistema



Bosque



Litoral



Montaña



Dehesa



Marisma



Ribera

Figuras de protección internacional



Patrimonio Mundial



Reserva de la Biosfera



Ramsar



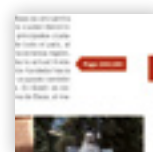
Europarc



Geoparks

■ NO TE VAYAS SIN...

Ninguna visita a Andalucía está completa sin conocer a sus gentes, su cultura y su gastronomía. Consejos para terminar la ruta en bici con una experiencia diferente.



Indicación de la página de la ruta relacionada

Qué llevar

El equipamiento para hacer cicloturismo depende del trayecto que queramos hacer. No es lo mismo recorrer una Vía Verde en familia que emprender una ruta de varios días en bicicleta de montaña o por carreteras con poco tráfico. Aunque equipar una bicicleta para el turismo activo no es complicado, es necesario seguir unas pautas para facilitar el pedaleo y evitar posibles lesiones. Así, es conveniente distribuir bien la carga entre las alforjas traseras (dos tercios del total) y las delanteras (un tercio), lo más cercana posible a los ejes de las ruedas y equilibrada. También hay que llevar algunos repuestos, suministros y equipo básico como el que puedes ver en esta página. Hoy en día es fácil adquirir cualquier material necesario en tiendas especializadas y grandes almacenes a buen precio.

Complementos energéticos

Ayudas vitamínicas en barras y geles para su consumo en marcha.

Ropa técnica

Las camisetas y culotes de ciclismo facilitan la transpiración y disminuyen los roces.

Equipaje

Mochila para trayectos cortos y alforjas para travesías más largas. Siempre resistentes al agua.

Elementos reflectantes

Sobre todo en la parte trasera y en la espalda del ciclista.

Cuadro

Existen cuadros específicos para el cicloturismo con los que la persona lleva una postura cómoda, lo cual se agradece en trayectos prolongados.

Casco

Dentro de las alforjas

- Chubasquero y/o cortavientos
- Navaja
- Botiquín básico
- Llaves allen
- Cámaras
- Radios de repuesto
- Llave de radios
- Tronchacadenas
- Aceite
- Bombín
- Desmontables
- Parches



Neumáticos

Es recomendable llevar cubiertas mixtas.



Consejos, advertencias, normas

- Elige una ruta adecuada a la condición física del grupo.
- Es mejor **respetar el trazado** de las rutas. Un atajo sin garantías puede extraviarte o poner en riesgo la seguridad.
- **Disfruta del silencio** y no lo perturbes. Escucha la música de la naturaleza.
- **Informa a alguien** del camino que piensas recorrer.
- Calcula el tiempo que emplearás y **evita que anochezca**.
- Lee información o **visita el centro de visitantes** para saber bien qué conocerás.
- **Calcula tu ritmo** en función del recorrido total que tengas previsto hacer.
- **Consulta la previsión meteorológica** y prepárate para lluvia o frío.
- **Lleva agua** y algún alimento.
- **Sé prudente**, en particular en las zonas con tráfico rodado y cuando el carril tenga más usuarios como senderistas o caballistas.
- Los pobladores locales suelen ser una generosa e interesante fuente de información. **Convive con la naturaleza** y con ellos.



Recorrido por las ocho provincias andaluzas y su inmenso patrimonio natural protegido. Estamos listos para comenzar a pedalear.

Andalucía en bici



ANDALUCÍA

Rodadas sin fin

Información sobre cultura,
fiestas, gastronomía y
lugares de interés



1

1. Un niño en bicicleta por un sendero adaptado.
2. Señalización en la Vía Verde de los Molinos del Agua.
3. Por la Vía Verde de la Sierra Norte.
4. Turistas en un tour en bicicleta por Sevilla.


Andalucía es un paraíso para el cicloturismo, bien para hacer jornadas cortas en espacios protegidos o para visitar ciudades patrimoniales a través de cómodos carriles para bicicletas. También resulta idónea para realizar rutas más largas que reclamarán nuestra preparación y nuestro esfuerzo. Su clima, su medio natural privilegiado y la red de conexiones existentes la convierten en un lugar ideal para disfrutar de esta manera de viajar y conocer.

Y es que el cicloturismo es una de las actividades más placenteras que pueden desarrollarse, pues combina deporte, turismo y contacto con la naturaleza. Parece que los caminos están hechos para recorrerlos en bicicleta, a la velocidad y el ritmo justo: ni demasiado lento como para no poder avanzar ni demasiado rápido como para no disfrutar del entorno, de los sonidos y las luces que nos rodean.

Más información:
www.andalucia.org
www.ventanadelvisitante.es



2

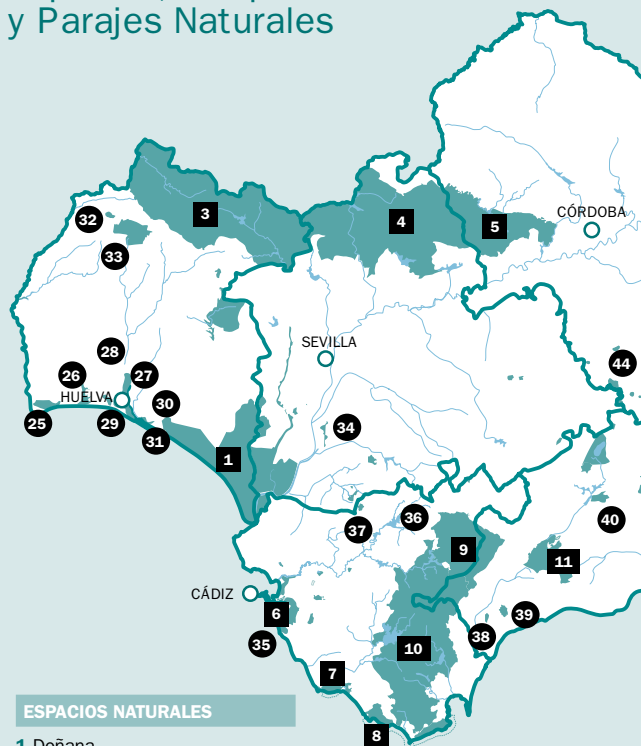


3



4

Espacios, Parques y Parajes Naturales



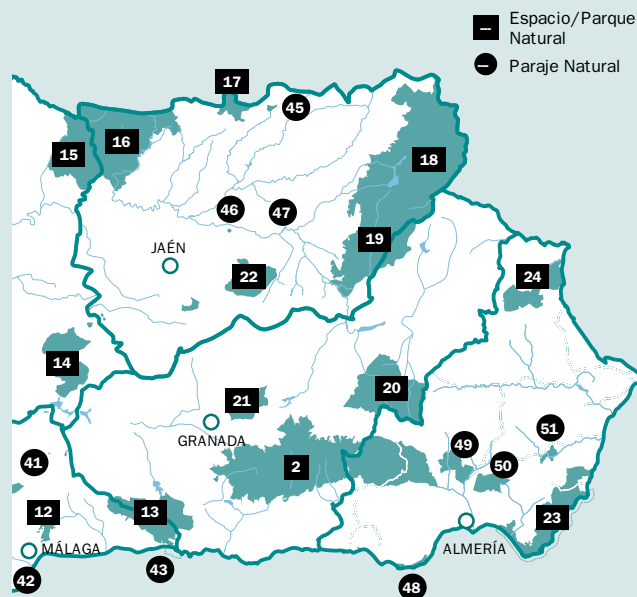
ESPACIOS NATURALES

1. Doñana
2. Sierra Nevada

PARQUES NATURALES

3. Sierra de Aracena y Picos de Aroche
4. Sierra Norte de Sevilla
5. Sierra de Hornachuelos
6. Bahía de Cádiz
7. De la Breña y Marismas del Barbate
8. Del Estrecho
9. Sierra de Grazalema
10. Los Alcornocales
11. Sierra de las Nieves
12. Montes de Málaga
13. Sierras de Tejeda, Almijara y Alhama

14. Sierra Subbéticas
15. Sierra de Cardeña y Montoro
16. Sierra de Andújar
17. Despeñaperros
18. Sierras de Cazorla, Segura y las Villas
19. Sierra de Castril
20. Sierra de Baza
21. Sierra de Huétor
22. Sierra Mágina
23. Cabo de Gata-Níjar
24. Sierra María - Los Vélez



- Espacio/Parque Natural
- Paraje Natural

PARAJES NATURALES

25. Marismas de Isla Cristina
26. Marismas del Río Piedras y Flecha del Rompido
27. Marismas del Odiel
28. Islas de Enmedio
29. Enebrales de Punta Umbría
30. Estero de Domingo Rubio
31. Laguna de Palos y Madres
32. Peña de Aroche
33. Sierra Pelada y Rivera del Aserrador
34. Brazo del Este
35. Marismas de Sancti Petri
36. Cola del Embalse de Bornos
37. Cola del Embalse de Arcos
38. Sierra Crestellina
39. Los Reales de Sierra Bermeja
40. Desfiladero de Los Gaitanes
41. Torcal de Antequera
42. Desembocadura del Guadalhorce
43. Acantilados de Maro-Cerro Gordo
44. Embalse de la Cordobilla
45. Cascada de la Cimbarra
46. Laguna Grande
47. Alto Guadalquivir
48. Punta Entinas-Sabinar
49. Desierto de Tabernas
50. Sierra de Alhama
51. Karst en Yesos de Sorbas



Descárgate el mapa con todos los detalles en formato PDF



ALMERÍA

El plató más bello



Información sobre cultura,
fiestas, gastronomía y
lugares de interés




Municipios	102	Parques Naturales	3
Patrimonio de la Humanidad	1	Sup. protegida	239.000 ha
Espacios Protegidos	18	Senderos	32
Reservas de la Biosfera	2	Humedales Ramsar	3



2



3



1


1. Faro de Mesa Roldán.
2. Ciclista en Almería.
3. Deportes náuticos en Cabo de Gata.
4. Pitaco al amanecer.

Almería no defrauda. Un mar azul, un desierto único, pueblos por descubrir y montañas para todos. Si a ello se suma una surtida oferta de caminos para recorrer en bicicleta por la provincia de Almería, nuestro viaje a la provincia más oriental de Andalucía está más que justificada.

Su intensa actividad minera dejó varios trazados ferroviarios, ahora convertidos en vías verdes, que adentran en paisajes áridos, duros, pero intensos y llenos de muestras de viejas culturas alrededor del río Almanzora. Las grandes rutas en bici transitan también por la zona central de la provincia. Y no hay que dejar atrás tres de sus joyas: Sierra Nevada, el subdesierto de Tabernas, y Cabo de Gata. Estos espacios protegidos exhiben bellezas muy diferentes. En el de Cabo de Gata existen los fondos marinos más reclamados por buceadores de toda la península. Tabernas es el más claro subdesierto europeo. Y Sierra Nevada, con su impronta andalusí y las altas cumbres como telón de fondo, es un parque nacional de referencia también accesible en bici de montaña.

Información

www.turismoalmeria.com



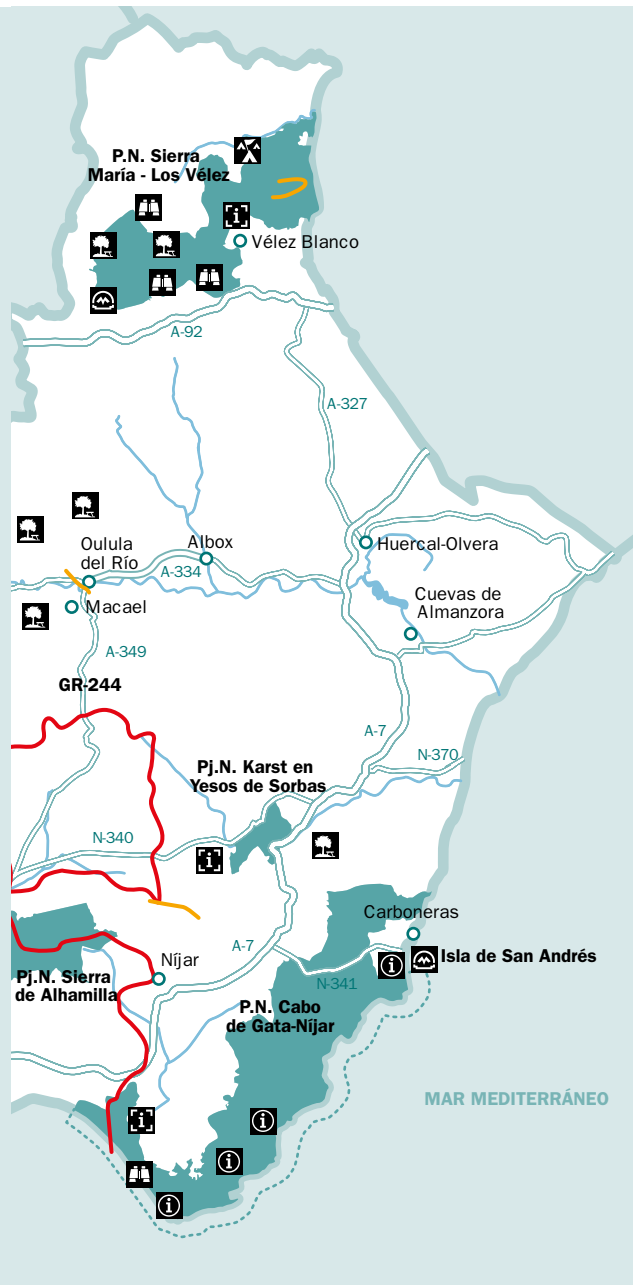
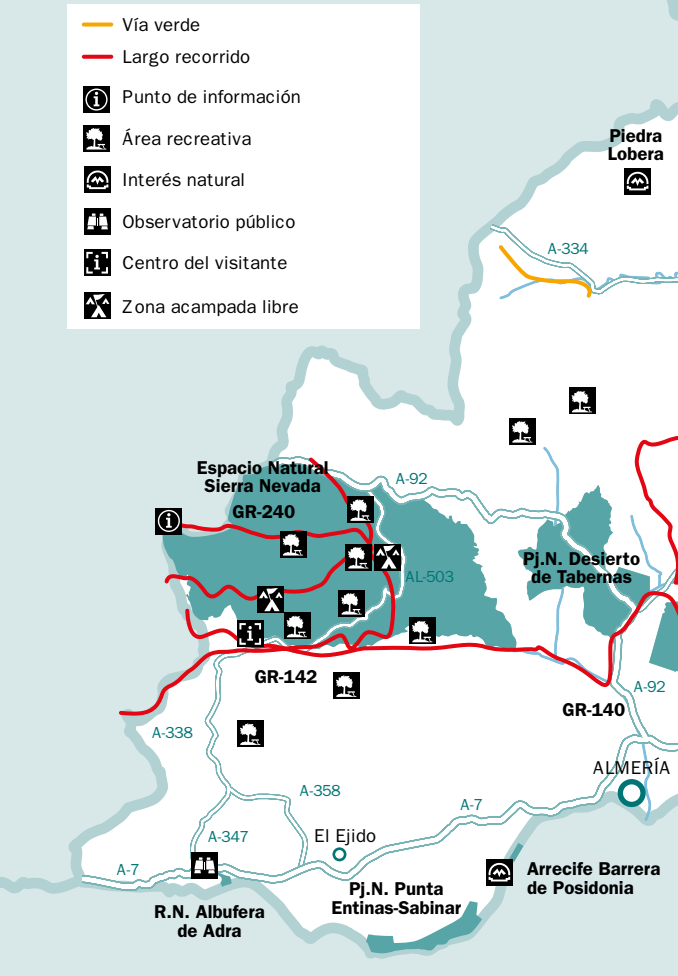
4

El mapa de la provincia



Descárgate el mapa con todos los detalles en formato PDF

- Vía verde
- Largo recorrido
- Punto de información
- Área recreativa
- Interés natural
- Observatorio público
- Centro del visitante
- Zona acampada libre



CÁDIZ

Sal y pueblos blancos



Información sobre cultura,
fiestas, gastronomía y
lugares de interés



Municipios	44	Parques Naturales	6
Patrimonio de la Humanidad	1	Sup. protegida	315.000 ha
Espacios Protegidos	30	Senderos	53
Reservas de la Biosfera	3	Humadales Ramsar	6



3



1



4



2

Cádiz es una provincia ideal para conocer en bicicleta. Gracias a las rutas de gran recorrido el ciclista conocerá la gran selva mediterránea, el parque natural de Los Alcornocales; a su vez contiguo al parque natural de las gargantas y cuevas, Grazalema. Por si fuese poco, atraviesa también –casi tocando África– por el parque natural del Estrecho, donde el omnipresente viento acompaña al trasiego de aves entre dos continentes.

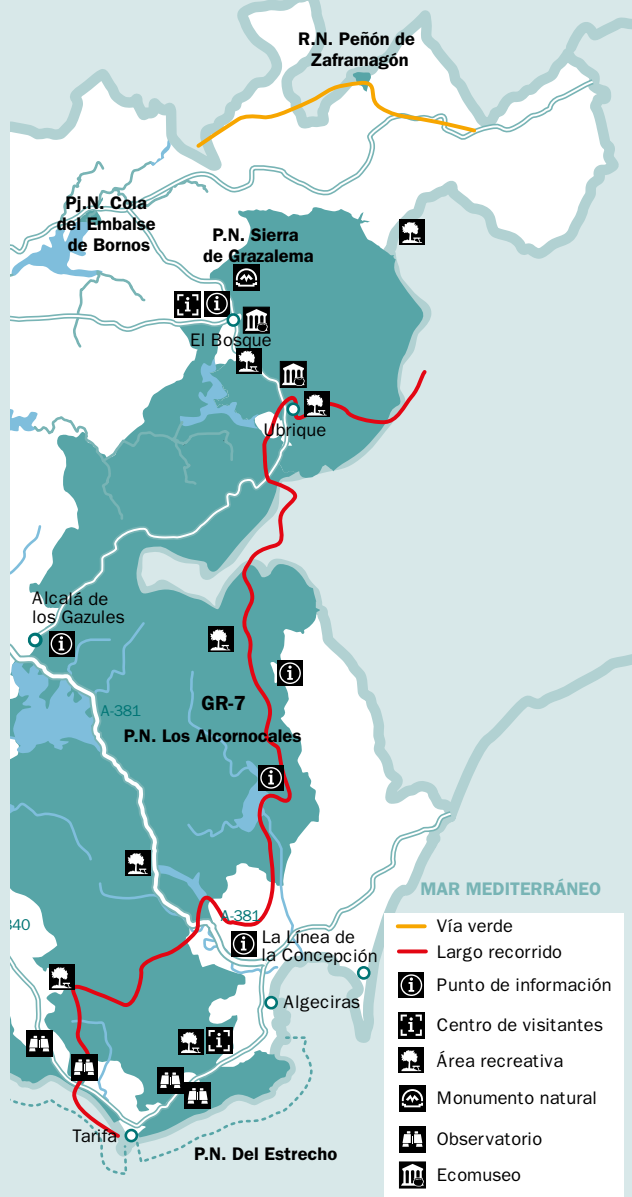
En paralelo a la costa atlántica, nos encontraremos con los parques de Bahía de Cádiz y Doñana, cuyo relieve plano la convierten en ideal para desplazarse de manera tranquila y serena. En esta comarca existen tres vías verdes, entre Sanlúcar y San Fernando, accesibles para todo tipo de cicloturismo.

1. Salinas de Chiclana.
2. Corcho.
3. Cádiz.
4. Señalización de carretera paisajística.

i Información


www.cadizturismo.com

El mapa de la provincia



-  Vía verde
-  Largo recorrido
-  Punto de información
-  Centro de visitantes
-  Área recreativa
-  Monumento natural
-  Observatorio
-  Ecomuseo



 Descárgate el mapa con todos los detalles en formato PDF

CÓRDOBA

La encrucijada



Información sobre cultura,
fiestas, gastronomía y
lugares de interés



1



2

Municipios	75	Parques Naturales	3
Patrimonio de la Humanidad	2	Sup. protegida	169.000 ha
Espacios Protegidos	20	Senderos	27
Reservas de la Biosfera	1	Humedales Ramsar	5

1. **Vía Verde de Cabra.**
2. **Callejón de las Flores en Córdoba.**
3. **Medina Azahara.**
4. **Detalle de la Mezquita.**

La provincia de Córdoba está enmarcada en un entorno que le permite conectar con las comunidades autónomas limítrofes de Extremadura y Castilla La Mancha. Su condición geográfica le permite ofrecer al ciclista una gran variedad de pasajes que pueden recorrerse con facilidad. El Valle del Guadalquivir y la Campiña cordobesa, al sur del gran río andaluz, cuentan con suaves pendientes ideales para rutas tranquilas, mientras que los ciclistas más exigentes pueden optar por las comarcas del Guadiato y Los Pedroches, donde predomina la dehesa y existen numerosas rutas ciclistas que transitan por veredas y cañadas reales propias de la trashumancia. Por si todo ello fuera poco, la provincia de Córdoba cuenta con dos parques naturales ubicados en plena Sierra Morena (Hornachuelos y Cardeña-Montoro) y un tercero en las últimas estribaciones de las Subbéticas en el sur.

📍 Información

www.cordobaturismo.es

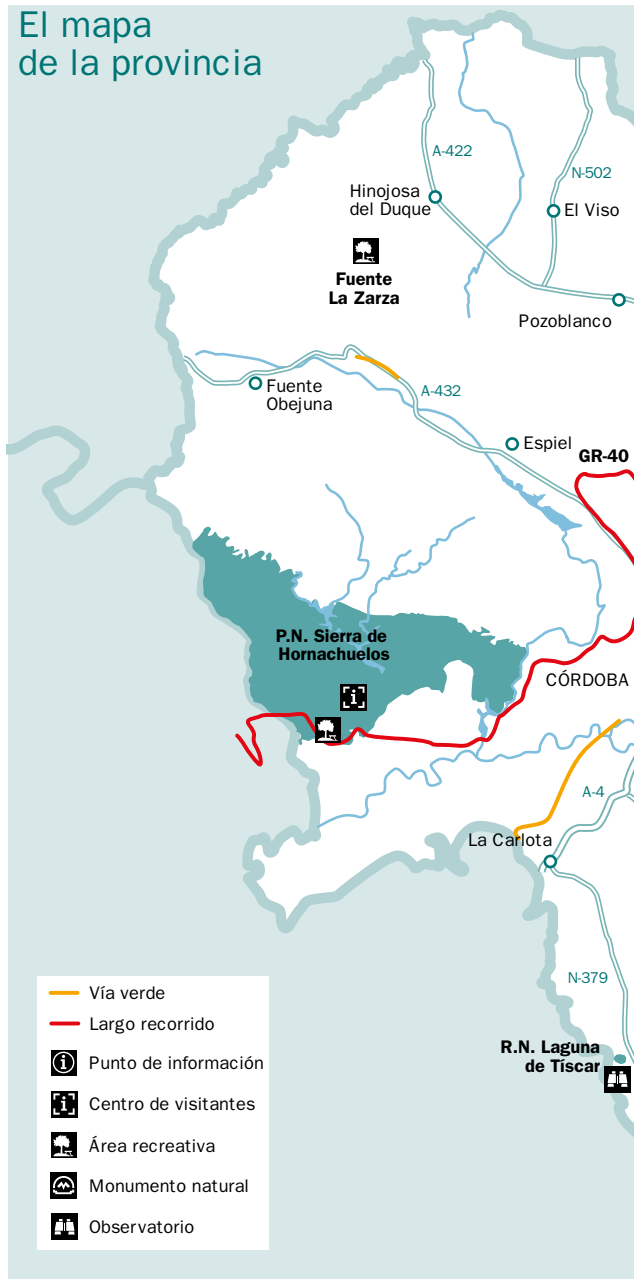


3

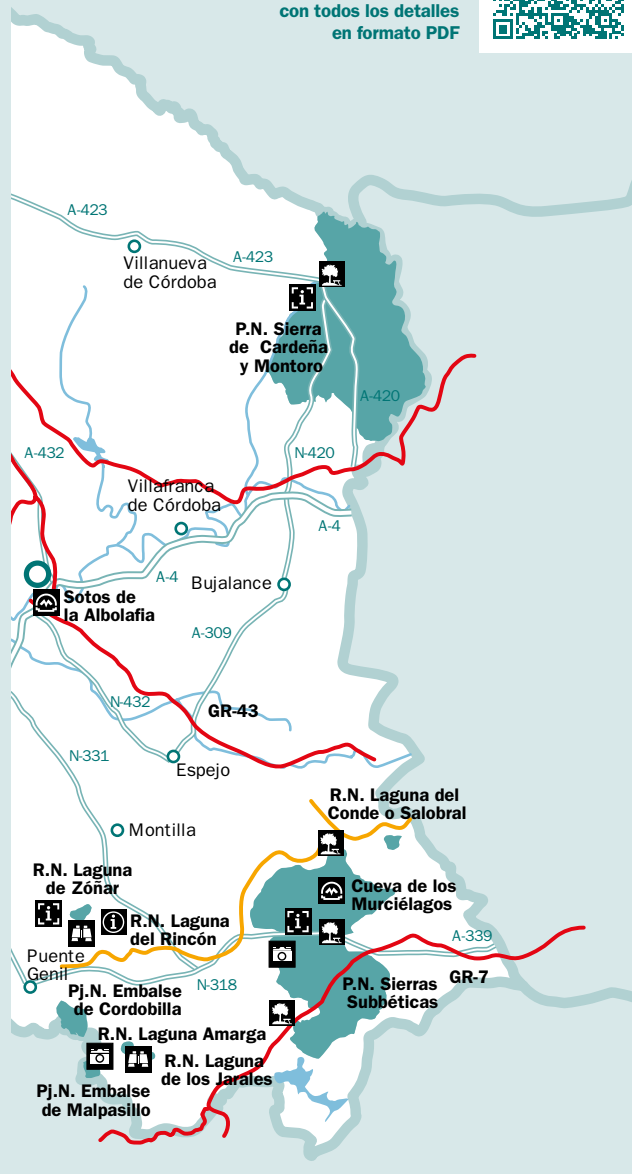


4

El mapa de la provincia



Descárgate el mapa con todos los detalles en formato PDF




GRANADA

La cumbre de Andalucía



Información sobre cultura,
fiestas, gastronomía y
lugares de interés

Municipios	169	Parques Naturales	5
Patrimonio de la Humanidad	3	Sup. protegida	297.000 ha
Espacios Protegidos	17	Senderos	49
Reservas de la Biosfera	1	Humedales Ramsar	1



2



1



3

1. Granada y sus vistas inolvidables.
2. Atalaya en Granada.
3. Tinajero, construcción típica de la Alpujarra.
4. Ciclista en las cumbres de Sierra Nevada.

La provincia de Granada es una de las más montañosas de España y eso le permite ofrecer a los amantes del turismo de bicicleta un gran número de etapas de montaña, rutas de dificultad moderada y subidas a puertos. A esta combinación hay que sumarle la presencia de varias vías verdes y, sobre todo, Grandes Rutas que bordean Sierra Nevada. La más popular y conocida es Transnevada, que bordea la cordillera y que es hermana de la ruta de gran recorrido para senderismo Surlayr. Es una oportunidad única para adentrarse y perderse entre los encantos de los bellos pueblos de la Alpujarra granadina, o de acercarse hasta la costa mediterránea. Junto al Parque Nacional Sierra Nevada, la provincia cuenta con los parques naturales de Sierra de Baza (en el interior), Sierras de Tejeda, Almijara y Alhama (compartido con Málaga) y Sierra de Huétor (justo al norte de Sierra Nevada).



📍 Información


www.turgranada.es

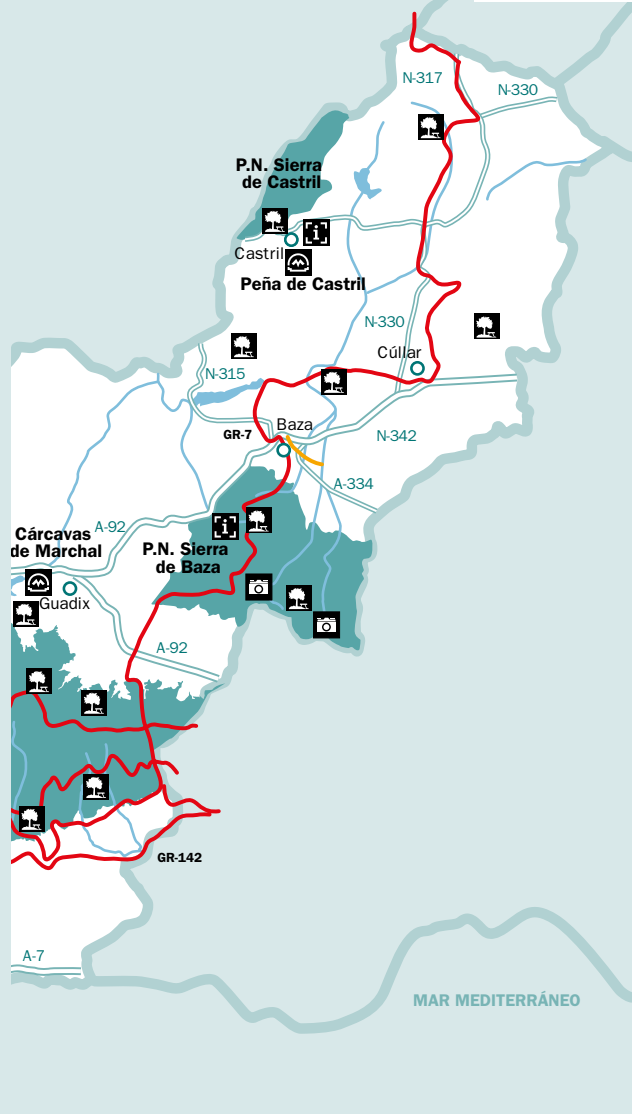
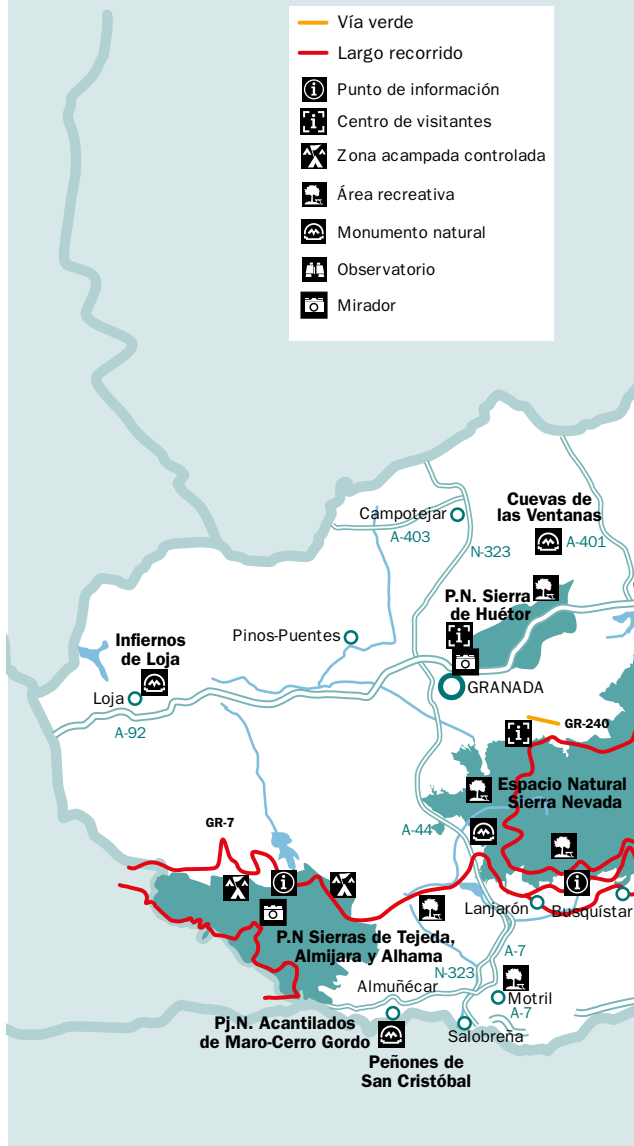


4

El mapa de la provincia

-  Vía verde
-  Largo recorrido
-  Punto de información
-  Centro de visitantes
-  Zona acampada controlada
-  Área recreativa
-  Monumento natural
-  Observatorio
-  Mirador


 Descárgate el mapa
 con todos los detalles
 en formato PDF



HUELVA

Naturaleza imprescindible



Información sobre cultura,
fiestas, gastronomía y
lugares de interés



1

Municipios	79	Parques Naturales	2
Patrimonio de la Humanidad	1	Sup. protegida	340.000 ha
Espacios Protegidos	23	Senderos	45
Reservas de la Biosfera	2	Humedales Ramsar	3

1. **Marisma de El Rocío.**
2. **Mezquita de Almonaster.**
3. **Bellotas.**
4. **Cicloturistas en las Marismas del Odiel.**


En bicicleta, la provincia de Huelva permite disfrutar de la integridad de sus variados y hermosos paisajes, trufados de cultura y gastronomía de alto nivel.

Desde la Sierra de Aracena y Picos de Aroche, un espacio muy lluvioso, fronterizo desde hace siglos, repleto de castillos y pueblos protegidos por su belleza hasta los ríos Tinto y Odiel. Nuestro viaje debe llevarnos finalmente hasta Doñana y el Atlántico, reino de cientos de especies de aves, marisma, águilas y linces. Dos tipos de bosques muy diferentes, ambos Reservas de la Biosfera.


Las vías verdes del Guadiana y de los Molinos del Agua dirigen al ciclista por otros dos comarcas, ambas mineras, siempre junto a ríos. Huelva tiene de todo y bueno, como comprobará en el momento de bajar de la bici y comer.

📍 Información

www.turismohuelva.org



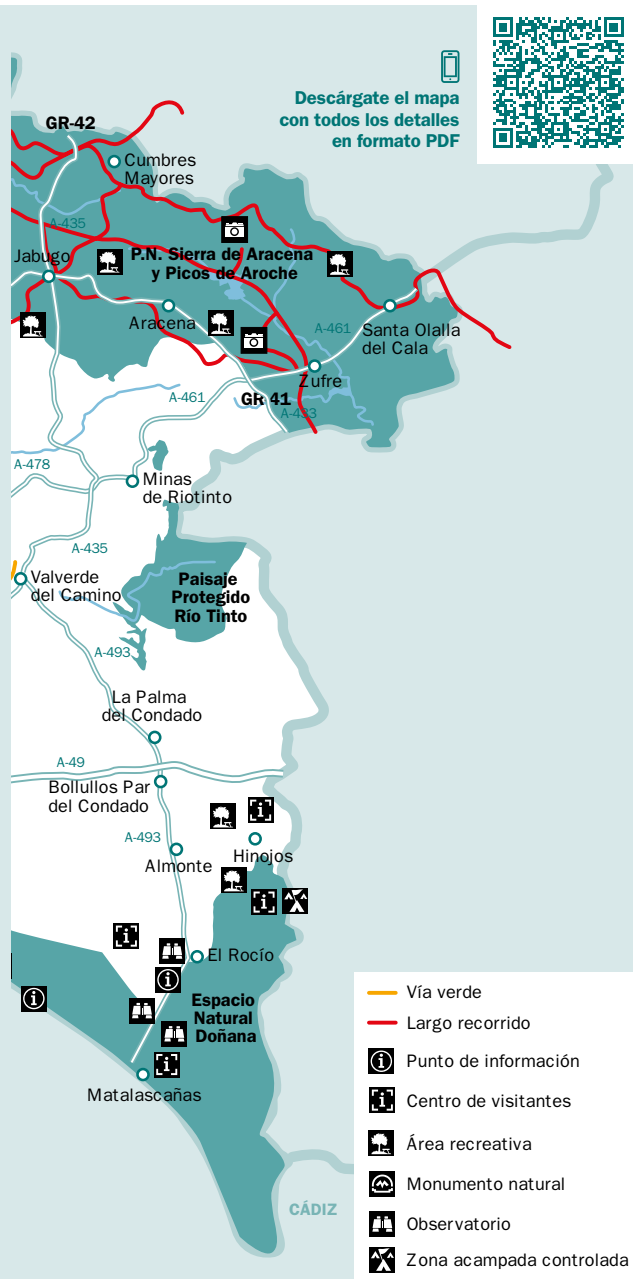
2



3

4

El mapa de la provincia



JAÉN

Un mar de olivos



Información sobre cultura,
fiestas, gastronomía y
lugares de interés



Municipios	97	Parques Naturales	4
Patrimonio de la Humanidad	2	Sup. protegida	317.000 ha
Espacios Protegidos	17	Senderos	43
Reservas de la Biosfera	1	Humedales Ramsar	3



Un infinito olivar define el paisaje por excelencia del interior de la provincia de Jaén, que hará las delicias de los aficionados al cicloturismo gracias a la presencia de varias grandes rutas y renovadas Vías Verdes que aprovechan la infraestructura dejada por vías ferroviarias en desuso, como la del Tren del Aceite, ideales para recorrer en bicicleta gracias a la práctica inexistencia de grandes pendientes. Pero además, quienes prefieren rutas de montaña más exigentes pueden optar por alguna de las rutas que bordean o recorren el interior del Parque Natural de las Sierras de Cazorla, Segura y Las Villas, un imponente macizo con una oferta turística sin igual. También en Jaén se pueden visitar con comodidad sus parques naturales de Despeñaperros, puerta de entrada a Andalucía desde la meseta; Sierra de Andújar, limítrofe con Córdoba; o Sierra Mágina, en el interior de la provincia.

Información

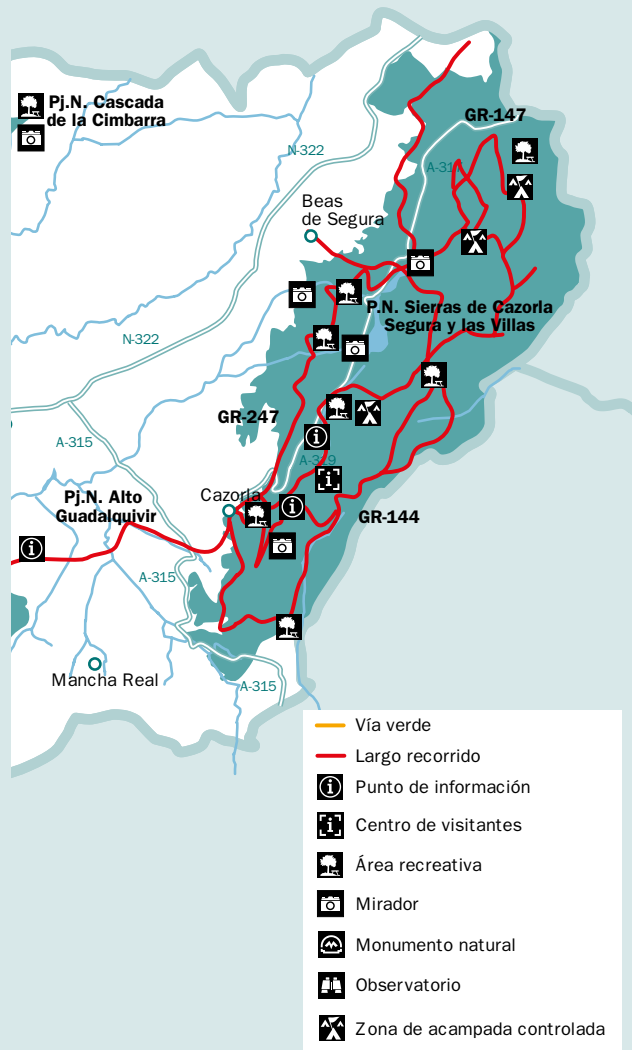
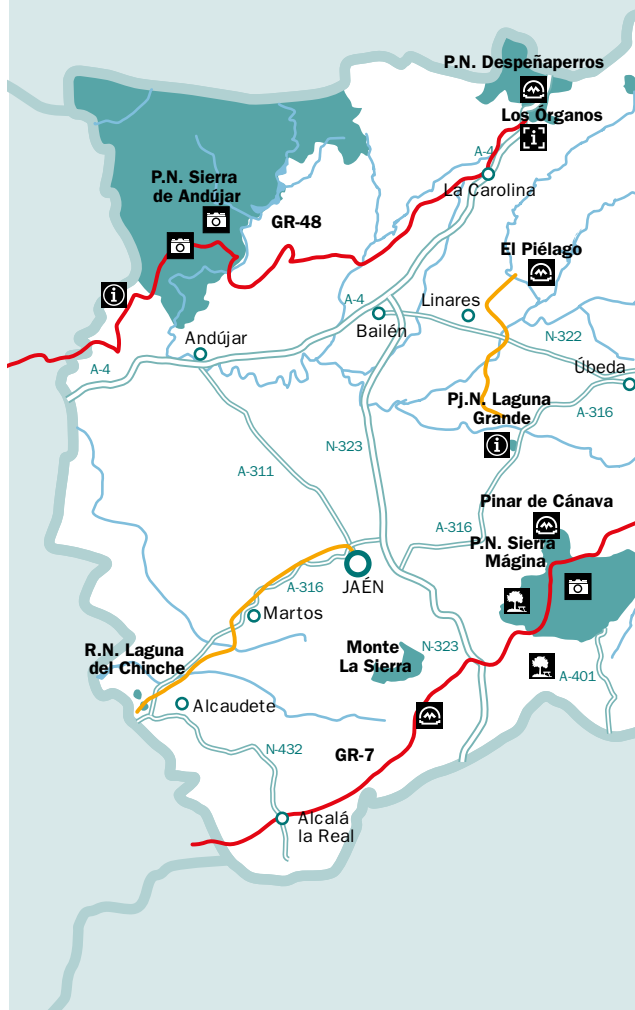
www.jaenparaisointerior.es

1. Paisaje típico jaennense.
2. Campo de girasoles.
3. Arquitectura industrial en Linares.
4. Alcazaba de Martos.
5. Turista en Cazorla.



El mapa de la provincia

Descárgate el mapa con todos los detalles en formato PDF



MÁLAGA

Mucho más que costa



Información sobre cultura,
fiestas, gastronomía y
lugares de interés


Municipios	101	Sup. protegida	304.000 ha
Espacios Protegidos	28	Senderos	51
Reservas de la Biosfera	3	Humedales Ramsar	3
Parques Naturales	5		

Málaga es una provincia caracterizada por una gran oferta turística que tiene su mayor exponente en la Costa del Sol. Pero además, el interior de la provincia es muy montañoso y dispone de fértiles vegas y valles en los que es posible la práctica del cicloturismo aprovechando una infraestructura de alta calidad. El mejor exponente de ello es la reciente Gran Senda de Málaga, una ruta de largo alcance que recorre toda la provincia con alicientes como el abierto y remodelado Caminito del Rey en el Desfiladero de los Gaitanes. Otras rutas de gran recorrido atraviesan la provincia de oeste a este y hacia el norte, sin olvidar un amplio catálogo de senderos dentro de sus cinco Parques Naturales: Sierra de las Nieves, Montes de Málaga, Los Alcornocales, Grazalema (estos dos últimos compartidos con Cádiz) y Tejeda, Almijara y Alhama (con Granada).

📍 Información

www.malaga.es/turismo

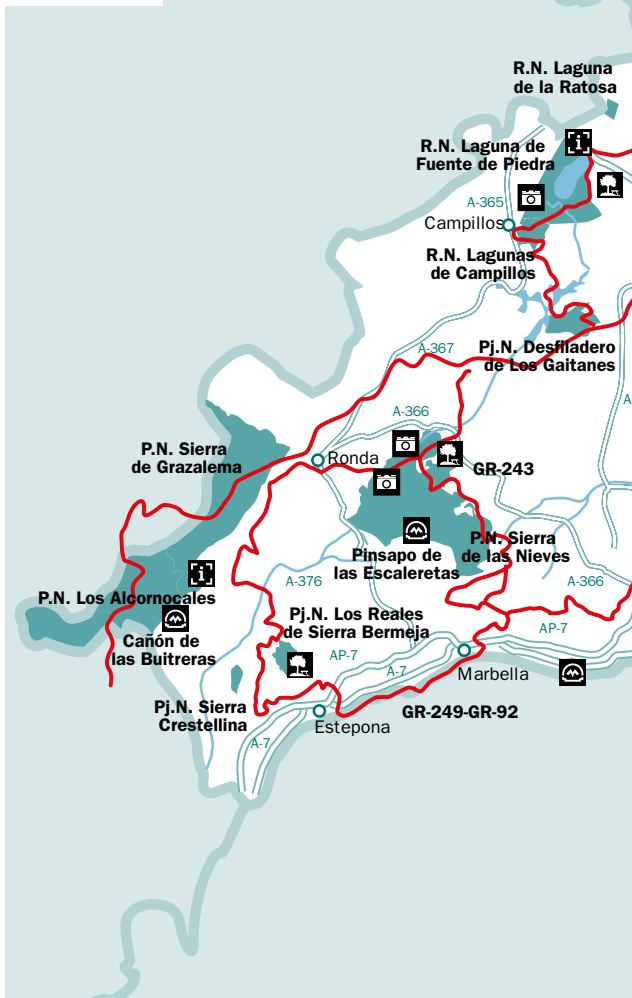
1. Museo Picasso.
2. Acantilados de Maro.
3. Foto en la calle Larios.
4. Paraíso del golf.



El mapa de la provincia



Descárgate el mapa con todos los detalles en formato PDF



MAR MEDITERRÁNEO

- Largo recorrido
- Punto de información
- Centro de visitantes
- Área recreativa
- Mirador
- Monumento natural
- Observatorio
- Zona de acampada controlada

SEVILLA

Ciudad, marismas y sierra



Información sobre cultura,
fiestas, gastronomía y
lugares de interés

Municipios	105	Parques Naturales	2
Patrimonio de la Humanidad	4	Sup. protegida	307.000 ha
Espacios Protegidos	24	Senderos	14
Reservas de la Biosfera	2	Humedales Ramsar	4



1



2



3



4

Información

www.turismosevilla.org

En bicicleta se pueden conocer dos de los paisajes más característicos y diferentes de la provincia de Sevilla. Se trata además de sendas Reservas de la Biosfera, espacios en los que el encuentro de naturaleza y hombre resulta ejemplar: Sierra Norte y Doñana.

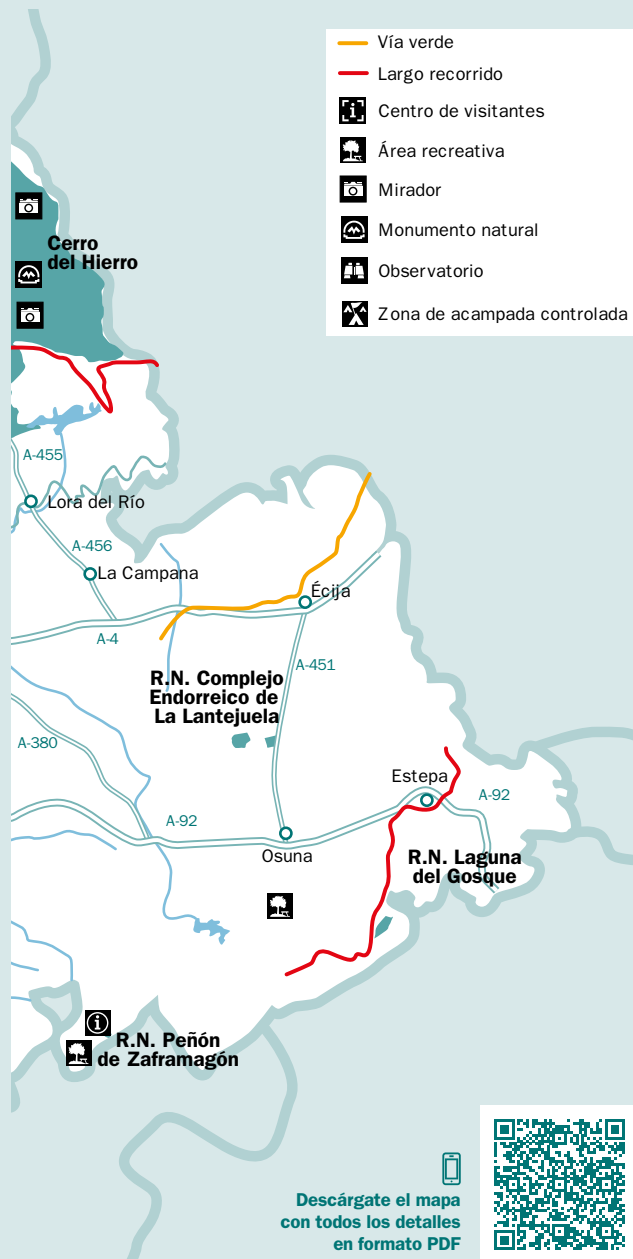
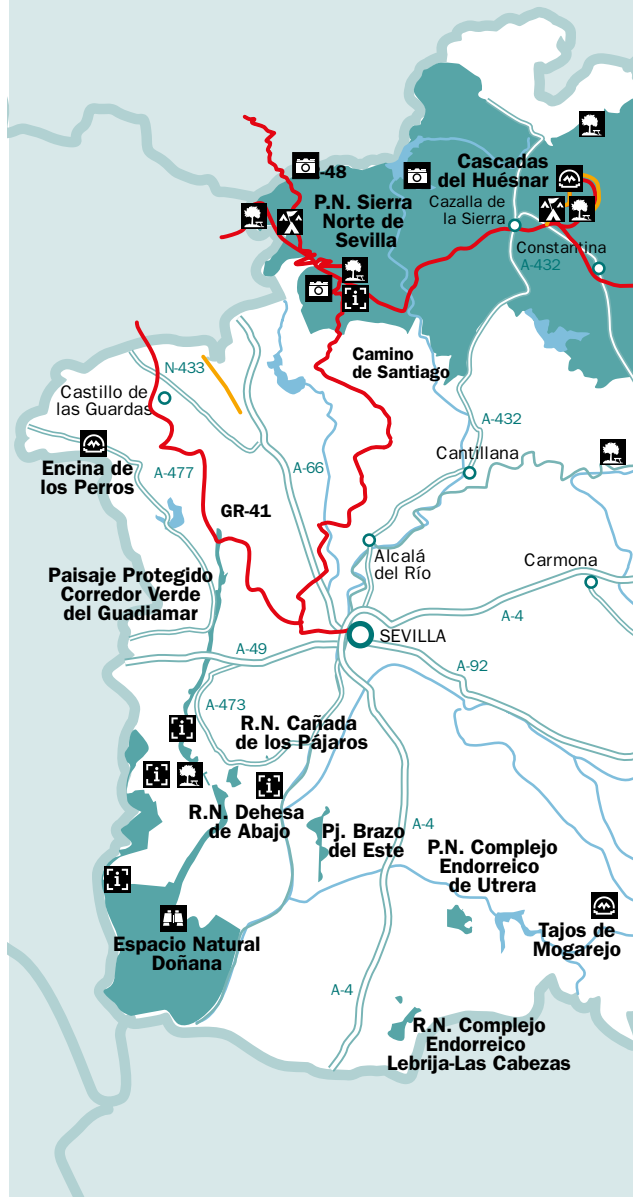
La ruta Transandalus y el camino de Santiago pasan por la Sierra Norte. En este parque existen magníficas muestras de dehesas. También de bosque de ribera –sobre todo el del río Huelva–, y singularidades como el Cerro del Hierro, antigua mina romana y hoy joya geológica. Los pedaleos









por la marisma sevillana llevan al ciclista a Doñana. Se trata de una sucesión de marismas y lucios repletos de avifauna, un espectáculo único. Un auténtico paraíso en una planicie infinita. En el borde de Doñana se ubican Dehesa de Abajo y Brazo del Este, parajes cuya cercanía a la capital los hacen muy frecuentados.


En la capital, nos espera una de las redes de carriles ciclistas más amplia y cómoda de España, lo que la convierte en una de las ciudades españolas preferidas para practicar el cicloturismo urbano.

1. Écija.
2. Osuna.
3. Aguzaderas.
4. Puente del Dragón en Alcalá de Guadaíra.

El mapa de la provincia



-  Vía verde
-  Largo recorrido
-  Centro de visitantes
-  Área recreativa
-  Mirador
-  Monumento natural
-  Observatorio
-  Zona de acampada controlada


 Descárgate el mapa con todos los detalles en formato PDF





Las ciudades andaluzas se hacen cada vez más accesibles al turismo en bicicleta con cómodos carriles-bici y servicios de alquiler. Un motivo más para disfrutar de Andalucía a dos ruedas.

Las ciudades en bici





1. Decenas de niños recorren Sevilla en bici en una ruta guiada.

La bicicleta ha conquistado las calles de las ciudades en Andalucía. Se trata de todo un signo de civilización. Después de un periodo en el cual el vehículo a motor era el único protagonista de la circulación urbana, las principales capitales andaluzas han habilitado una red de carriles bici que permiten por fin la movilidad sostenible –sin ruido ni contaminación–, ya sea por motivos de ocio o de trabajo.

El ciclista puede transitar de un lado a otro de la urbe en las capitales andaluzas, incluso utilizando bicicletas que se ofrecen en alquiler en numerosos puntos de atra-

Existen unos 800 km de vías ciclistas en las nueve grandes aglomeraciones urbanas andaluzas

que. Varias ciudades andaluzas, entre las que destaca Sevilla, han sido distinguidas por reconocidas guías de viaje internacionales como de las más amigables del mundo para el turismo en bicicleta. Monumentos,

actividades, compras y la rica y siempre gastronomía local son accesibles de forma cómoda y segura gracias a los carriles bici y las infraestructuras de alquiler y préstamo.

También se puede disfrutar de la bici fuera de la ciudad. Uno de los aspectos más relevantes es la existencia en ocasiones de conexiones entre la red urbana de carriles bici con otra de cobertura metropolitana, por lo cual se puede salir y entrar de los cascos urbanos. Esto ocurre en particular en Sevilla, donde descolla asimismo que toda la infraestructura existente sigue en crecimiento. El Plan Andaluz de la Bicicleta tiene previsto seguir ampliando esta red con la construcción de nuevos carriles bici que conseguirán hacer más habitables y accesibles a las ciudades.

En estos momentos, existen unos 800 kilómetros de vías ciclistas en las nueve grandes aglomeraciones urbanas andaluzas, que permiten recorridos cómodos y seguros.

En el ámbito urbano destacan las ciudades de Sevilla (136 kilómetros), Córdoba (58 kilómetros) y Málaga (29 kilómetros).



En el caso de vías metropolitanas, sobresalen las de Huelva y Bahía de Cádiz.

1 Sevilla

La capital andaluza lidera la facilidad para el desplazamiento en bicicleta en Andalucía y en España. La red de carriles bici se extiende por 136 kilómetros, lo cual permite 68.000 desplazamientos diarios. Es un hecho que la bici ha cambiado la forma de moverse de los sevillanos y, gracias a ello, también los turistas se han animado a co-

Los más de 200 km de carriles bici de Sevilla permiten 68.000 desplazamientos cada día

nocer la ciudad de la Giralda de una forma diferente. Parte del éxito del modelo es el alquiler de vehículos que ofrece un parque de 2.500 bicis repartidas en 260 estaciones por toda la ciudad. En el área metropolitana de la ciudad existen 106 kilómetros más que son accesibles desde distintos puntos. El Plan Andaluz de la Bicicleta en vigor contempla la creación de 205,6 nuevos kilómetros en el área metropolitana.

2 Córdoba

En la ciudad de Córdoba existen 58 kilómetros de carril bici, que está previsto ampliar de manera significativa a lo largo de los próximos años hasta más de 80. Existe una red de aparcamientos para bicicletas que suman 241 vehículos. Por sus características orográficas, el centro de Córdoba resulta ideal para ser recorrida en bici.

3 Málaga

La capital malagueña, con un trazado muy cómodo para la bicicleta, un clima excelente y recorridos relajados a la orilla del mar, dispone de 29 kilómetros de carril bici, pero alcanzará los 100 kilómetros gracias a las actuaciones ya en marcha, lo cual le permitirá disponer de una malla completa por toda la ciudad. La ciudad dispone de un servicio de alquiler de bicis que ofrece 400 vehículos en 21 puntos de atraque. Rutas de gran recorrido como la Gran Senda de Málaga también pasan por la capital.

4 Granada

En Granada existen 23 kilómetros disponibles, en un casco urbano en su mayoría

1. Bicicletas en el Parque de María Luisa, Sevilla.

2. Servicio de alquiler de bicicletas junto al mar en Málaga.



llano y recomendable para bicis, dada la estrechez de muchas calles. Además existe un servicio específico para la amplia comunidad universitaria.

5 Almería

Almería ofrece en estos momentos 18 kilómetros de carril bici pero está previsto que supere los 40 kilómetros con los planes que están actualmente en marcha. Las zonas más interesantes desde el punto de vista turístico quedarán comunicadas con esta red.

6 Huelva

En la capital onubense existen 18 kilómetros de carril bici por sus calles, que en breve se extenderán hasta los 57 kilómetros de vías ciclistas. Especialmente transitadas resultan las rutas que conectan la capital con las marismas del Odiel y las playas cercanas, en sendas de singular belleza que ciclistas, senderistas y corredores de largas distancias disfrutan a diario entre pinares, especies protegidas y humedales llenos de aves.

7 Cádiz

La ciudad de Cádiz dispone de unos 10 kilómetros de carril bici ya construidos, aunque las previsiones son triplicarlos y alcanzar los 30 kilómetros en esta llana urbe. La con-



xión con distintos municipios cercanos y el Parque Natural Bahía de Cádiz permite ampliar la experiencia fuera de los límites de la ciudad milenaria.

8 Jaén

Jaén, ciudad de notables pendientes en sus calles, disfruta de 8 kilómetros de carril en una zona alejada del centro, aunque la previsión en esta capital es alcanzar los 37.

9 Otras ciudades

En Jerez hay disponibles 15 km de carril-bici; y en Algeciras, 7.

1. El espectacular puente de El Dragón de Alcalá de Guadaíra es recorrido habitualmente por ciclistas.

2. Un joven con su bicicleta en Córdoba.

Andalucía permite realizar varias rutas de gran recorrido en bicicleta en las que cada jornada conducirá a una nueva meta.

Las grandes rutas



Así es Andalucía: Transandalus



Toda la información sobre la ruta escaneando este código QR



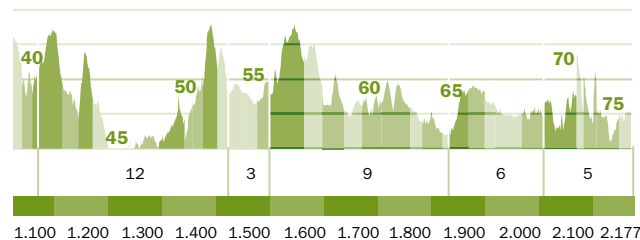

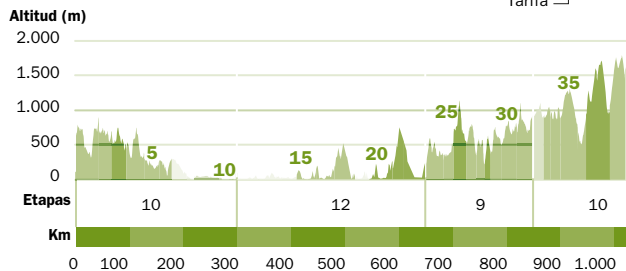
Trazado	Circular por toda Andalucía
Distancia	2.000 km
Dificultad media	Media
Duración	83 tramos de longitud variable
Provincias	Toda Andalucía




1. Dos cicloturistas descansan para contemplar la belleza de la costa de Almería. 2. En bici por las sierras de Jaén.


Información

La información detallada del discurrir de la ruta por cada provincia andaluza se puede consultar en la web: www.transandalus.org





1



2

Transandalus es una ruta diseñada y creada en su totalidad por aficionados a la bicicleta de montaña de Andalucía que han trabajado en el proyecto de forma voluntaria. Dividida en tramos provinciales, recorre a lo largo de más de 2.000 kilómetros toda la geografía andaluza en un trazado circular, lo que permite iniciarla en cualquier sitio.


Todos los tramos han sido recorridos por los propios autores de la Transandalus, que también han diseñado una completa guía en la que se detallan con profusión los aspectos y dificultades de las etapas.

Un dato interesante es que la Transandalus discurre en buena parte de su trazado por espacios protegidos andaluces, en torno a un 35%. Son Cabo de Gata, Karst de Yesos en Sorbas, Sierra de Baza, Cazorla, Despeñaperros, Andújar, Cardeña y Montoro, Sierra Norte, Aracena y Picos de Aroche, Doñana, El Estrecho, Los Alcornocales, Sierras de Tejada, Almirajara y Alhama y Sierra Nevada.

No es necesario, por tanto, recorrer toda la ruta, ni siquiera comenzarla o terminarla por un punto determinado, lo que dará una enorme flexibilidad a nuestro viaje. Lo que sí está garantizado es encontrarse con todos los grandes ecosistemas de Andalucía: des-



3



4

Q El detalle

La Transandalus es una ruta diseñada específicamente para bicicleta de montaña y tiene un marcado carácter campero, frente a otras rutas más turísticas.



Toda la información sobre la ruta en www.andalucia.org

de la altiplanicie de los Campos de Hernán Perea en Cazorla, pasando por las dehesas de Córdoba y Sevilla, las playas y la sierra de Cádiz, el paisaje místico de Almería, las calles encaladas de la Alpujarra, la senda de los Almorávides en Málaga hasta los caminos de Doñana, ya en Huelva. Toda Andalucía a dos ruedas y con alforjas.

1. Cicloturismo en Málaga.
2. Playas de Huelva.
3. En bici por Pampañeira.
4. Cicloturismo de alforjas en los Campos de Hernán Perea.



ALMERÍA

12 tramos • 347,6 km

La ruta alcanza la provincia de Almería desde las proximidades del Puerto de la Ragua, cruza la Alpujarra, el valle del Andarax, la Sierra de Gádor y el Campo de Dalías. Luego, bordeando la costa por el Parque Natural Cabo de Gata-Níjar, se llega al desierto de Tabernas y desde ahí al Valle del Almanzora. Serón será el último municipio antes de volver a Granada con destino a Cazorla.



Un ciclista se detiene ante un molino en Níjar.



CÁDIZ

12 tramos • 341,5 km

El Guadalquivir os dará la bienvenida a Cádiz donde comienza la ruta por los relieves suaves de la Bahía, Chiclana, Conil y Barbate. Llegando a Tarifa, las sierras del Estrecho y los Alcornocales supondrán una inflexión, en paisaje y en dureza, de la ruta que culminará con los caminos inolvidables de la Sierra de Grazalema.



Camino gaditano con el Estrecho de Gibraltar al fondo.

CÓRDOBA

6 tramos • 182 km

El recorrido de Transandalus por Córdoba comienza en los dominios naturales del Parque Natural de Cardena. Tras cruzar el río Guadalquivir, se divisa la presa del río Yeguas abandonando poco a poco el Valle del Guadalquivir hasta llegar a Los Pedroches y su paisaje adhesionado. Desde Hinojosa del Duque se llega posteriormente al Valle del Guadiato.



Valle de los Pedroches.



GRANADA

13 tramos • 297,5 km

Al entrar en la provincia de Granada, se recorre el altiplano de Baza con sus ramblas entre bosques de ribera. Siempre hacia al sur, esperan los contrastes del Parque Natural de las Sierras de Alhama, Tejeda y Almijara, el Valle de Lecrín, Sierra Nevada y la Alpujarra, donde esperan pueblos rebozantes de cultura, historia y gastronomía.



Bajada por el sendero hacia Jayena, Granada.





HUELVA

12 tramos • 347,6 km

Transandalus en Huelva permite conocer dos de los espacios naturales más singulares de Andalucía: Doñana, que se recorrerá por los senderos del parque natural, y Aracena y Picos de Aroche, donde se encontrarán pendientes exigentes, pueblos únicos y una gastronomía de primera. Se trata de una ruta que obligará al cicloturista a estar preparado.



Muros de piedra en la Sierra de Aracena.



JAÉN

12 tramos • 341,5 km

Las sierras de Jaén se muestran en todo su esplendor en esta ruta que alcanza la sierra de Segura por la altiplanicie de los Campos de Hernán Perea hasta llegar al Guadalquivir y salir del parque natural atravesando los olivares del Guadalimar. Sierra Morena será el siguiente destino en nuestro recorrido alrededor de Andalucía.



Ciclistas por los campos de Hernán Perea.

MÁLAGA

6 tramos • 182 km

Las sierras de Málaga sorprenderán por sus desniveles. A pesar de que la máxima cota apenas sobrepasa los 1.000 metros, la Sierra de las Nieves, la cuenca del Guadalhorce y el Valle de Abdalajís supondrán un esfuerzo para el ciclista. La ruta de Transandalus sigue en gran medida el sendero de Gran Recorrido GR 7.



Ciclistas cruzando un puente en Ardales, Málaga.



SEVILLA

13 tramos • 297,5 km

La Sierra Norte será el punto de entrada en Sevilla. La etapa de San Nicolás del Puerto a Cazalla discurre en buena parte por la rivera del Huéznar y su bosque de galería. Luego, siguiendo el valle del Viar, se llegará a Huelva. Hay una alternativa para no recorrer las playas de Doñana y es llegar a Coria del Río para cruzar el Guadalquivir.



El agua es frecuente en los caminos de la Sierra Norte de Sevilla.




A Santiago en bicicleta



Toda la información sobre la Vía de la Plata escaneando este código QR



Trazado	Variable según la ruta elegida
Distancia	Variable según la ruta elegida
Dificultad media	Media
Duración	21 etapas de Almería a Extremadura
Provincias	Sevilla, Cádiz, Huelva, Córdoba, Málaga, Jaén, Granada y Almería



Señalización

Bien señalizado con conchas peregrinas y flechas amarillas por todo el camino.

Albergues Vía de la Plata

- Sevilla.** 955 056 500
- Triana.** 954 459 960
- Guillena.** 672 373 099
- Luz del Camino.** Guillena (Sevilla) 955 785 262, 665 068 222 y 667 727 380
- Castilblanco de los Arroyos.** 955 734 811 (Ayuntamiento)
- Almadén de la Plata.** 615 548 597 (Albergue), 954 73 50 82 (Ayuntamiento)
- Casa del Reloj.** Almadén de la Plata (Sevilla). 622 175 519
- El Realejo.** El Real de la Jara (Sevilla). 954 733 007
- Alojamiento del peregrino.** El Real de la Jara (Sevilla). 654 862 553

Albergues Inturjoen

Albergues Inturjoen. 902 510 000 y 955 035 886
Albergues provinciales Inturjoen en Almería, Jerez, Huelva, Málaga, Córdoba, Granada, Jaén y Sevilla.

Puntos de información

Amigos del Camino de Santiago de Sevilla. 954 335 274, 696 600 602

Accesos

Sevilla: A-4, A-92, A-66 (Autovía de la Plata), AP-4, N-IV y A-49. Tren y aeropuerto. **Almería:** N-344 y A-7. Tren y aeropuerto. **Granada:** A-92 y A-44. Tren y aeropuerto. **Jaén:** N-323 y A-316. Tren. **Málaga:** A-7 y A-45. Accesos por tren y aeropuerto. **Cádiz:** N-340, A-4 y N-IV. Tren y aeropuerto (Jerez). **Huelva:** A-49 y N-435. Tren. **Córdoba:** A-4, A-45 y N-432. Tren.

Ruta Mozárabe



1. Señalización de la Vía de la Plata.

2. El camino.

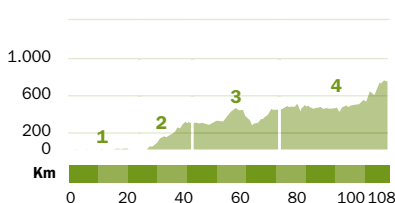


- Asfalto
- Pista
- Mixto
- Variante

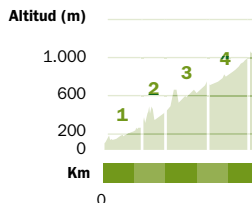
Ruta Vía de la Plata



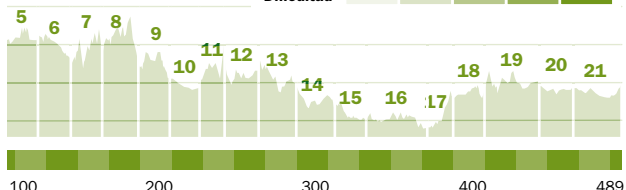
Perfil Vía de la Plata



Ruta Mozárabe



Muy fácil Fácil Medio Difícil Muy Difícil





1



2

Enlaces

www.viaplata.org

www.caminomozarabedesantiago.es/guia.php

Recorrer el camino a Santiago de Compostela es una de las mejores experiencias para un cicloturista, que disfrutará al mismo tiempo de espacios naturales, monumentos históricos y, cómo no, la compañía de otros peregrinos que también recorrerán los senderos que usaron los mozárabes para marchar al norte peninsular escapando de la dominación árabe y que luego, según se extendía la Reconquista cristiana, se usarían para que los habitantes del sur peregrinaran a Santiago.

Por toda Andalucía existen diferentes caminos señalizados que permiten al peregrino llegar hasta el Apóstol desde cualquier provincia, aunque no todos cuentan con la misma infraestructura, sobre todo de albergues y paradas recomendadas.

La ruta más transitada y conocida es la Vía de la Plata desde Sevilla, que con casi 90 kilómetros conecta la capital andaluza con Extremadura y cuenta con dos variantes, una que parte de Huelva y otra desde Cádiz. Aunque se tiene constancia del origen de este camino por los primeros pobladores de la Península, las primeras noticias documentadas datan del periodo romano del que aún perduran múltiples vestigios, como tramos de calzada, puentes o arcos, que han sido constantemente reutilizados hasta la actualidad.

Sin embargo, ésta no es la única opción para llegar a Santiago desde Andalucía. El Camino Mozárabe, una antigua vía que conectaba Mérida con el Poniente andaluz, abarca el resto de las provincias andaluzas. En su origen era utilizado por los cristianos que vivían en los reinos árabes para enlazar con la Vía de la Plata hasta Santiago de Compostela, siendo una de las rutas más antiguas del Camino de Santiago.

Su ramal principal parte de Almería y recorre la provincia de Granada de sur a norte para adentrarse en Córdoba hasta el Valle del Guadiato y, desde allí, a Badajoz. Una variante enlaza Jaén con Córdoba a la altura de Alcaudete, en el límite entre ambas provincias; y otra más permite recorrer el Camino desde Málaga hasta el sur cordobés.

Al realizar esta ruta hay que tener en cuenta que en Andalucía las poblaciones se encuentran a menudo muy distantes unas de otras, siendo muy frecuente realizar 20 kilómetros o más sin encontrar ningún punto de avituallamiento. Asimismo, son muy escasas las fuentes que se encuentran al paso del peregrino. Por todo esto, es aconsejable salir con algo de comida y agua suficiente para afrontar cada una de las jornadas.

- 1. La Vía de la Plata transcurre por el parque natural Sierra Norte de Sevilla.**
- 2. Peregrinos.**



Toda la información sobre el Camino Mozárabe escaneando este código QR

La cumbre del Sur de Europa



Toda la información sobre la ruta escaneando este código QR



Trazado	Güéjar Sierra-Güéjar Sierra (recorrido circular)
Longitud	450 km
Dificultad media	Media
Duración	8 etapas más 11 rutas de un día
Provincias	Granada y Almería



Centros de visitantes

Centro de Visitantes El Dornajo
958 340 625

Centro de Visitantes Laujar de Andarax
950 513 548

Puntos de información

Oficina del Parque Nacional y Parque Natural de Sierra Nevada
Carretera antigua de Sierra Nevada, km 7. Pinos Genil (Granada)
958 026 300.

Oficina Comarcal de Huéneja
958 699 725

Oficina Comarcal de Canjáyar
950 515 539

Punto de Información Pampaneira
958 763 127

Aulas de Naturaleza

Aula de la Naturaleza Ermita Vieja
958 340 472

Aula de la Naturaleza El Aguadero
958 489 759

Aula de la Naturaleza Paredes
950 521 069

Jardín Botánico La Cortijuela
958 026 300

Jardín Botánico Hoya de Pedraza
958 026 300

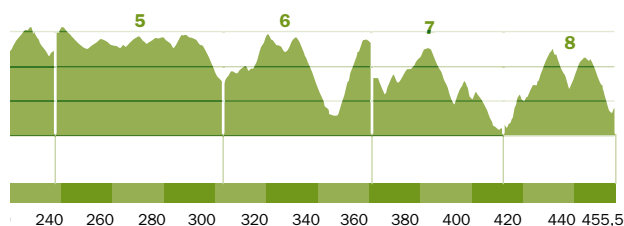
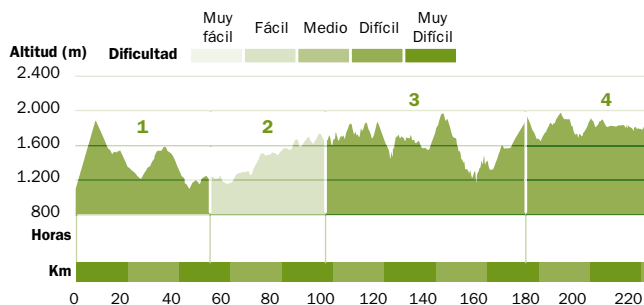
Accesos

Desde Granada hay que dirigirse a Pinos Genil por la A-395 o la GR 420, y de ahí a Güéjar Sierra por la GR 3200.

Web del visitante

www.ventanadelvisitante.es

1. Cicloturistas con vistas al Mulhacén.





🔍 El detalle

En la última etapa existen dos pequeños tramos no ciclables en los que es necesario bajarse de la bicicleta, pero el resto de los 450 kilómetros no presentan mayores dificultades que las derivadas de la dureza de los desniveles.

A la sombra de Sierra Nevada discurre esta ruta de cicloturismo que a lo largo de 450 kilómetros nos llevará por parajes de alta montaña y valles con encanto, siempre a altitudes entre los 1.500 y los 2.000 metros. Será una experiencia única recorrer la gran montaña del Sur de Europa y sus pueblos sobre una bicicleta.

La Transnevada ocupa ocho etapas de dificultad y longitud variable, bordeando los límites del espacio protegido, aunque al tratarse de una ruta de alta montaña se requiere una cierta preparación física y técnica, debido a sus fuertes desniveles. Asimismo, es imprescindible tener en cuentas las oscilaciones térmicas que se producen a estas altitudes e ir preparados para distintas eventualidades.

Casi toda la ruta transita por pistas de tierra, aunque en contadas ocasiones es necesario circular por carretera. La longitud de cada una de estas etapas oscila entre los 45 y los 80 kilómetros, aunque cada cicloturista podrá recorrer un tramo, varios tramos o la ruta completa en función de su capacidad física y del tiempo del que disponga. Además de la ruta principal, la Transnevada cuenta con otras 11 etapas de un día para conocer los diferentes paisajes y puntos de interés de la zona en jornadas menos exigentes de pedaleo.



La ruta está jalonada por numerosos accesos señalizados desde los pueblos, que pueden convertirse a su vez en vías de escape desde la ruta cuando se desee. Transnevada cuenta con una guía muy completa que puede descargarse a través de Internet en la Ventana del Visitante.

- 1. Panorámica de las Alpujarras.**
- 2. Ciclistas por la alta montaña de Sierra Nevada.**

El gran bosque del sur de España



Toda la información sobre la ruta escaneando este código QR



Trazado	Peña del Olivar (salida y llegada). Ruta circular
Distancia	478 km (incluyendo variantes)
Dificultad media	Media-alta
Duración	21 etapas, 11 derivaciones y 3 variantes
Provincia	Jaén



1. Vista área de Cazorla.

2. Fauna en el camino.

Señalización

En todo el recorrido.

Centros de visitantes

Torre del Vinagre (Sierras de Segura, Cazorla y Las Villas) Carretera A-319, Km 48,5. 953 721 351. info@turisnat.es

Puntos de información

Área de Promoción y Turismo de Diputación de Jaén
www.jaenparaisointerior.es

Oficina del Parque Natural de Cazorla

c/ Martínez Falero, 11. Cazorla

953 72 01 25

Federación Andaluza de Montañismo

www.fedamon.com. 958 291 340

Asociación para el Desarrollo Rural Comarca Sierra de Cazorla

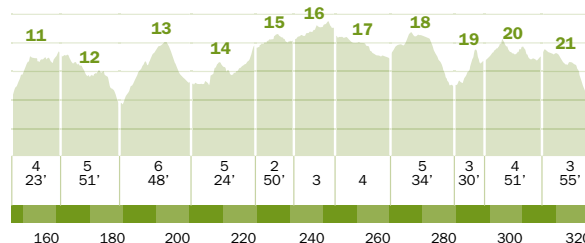
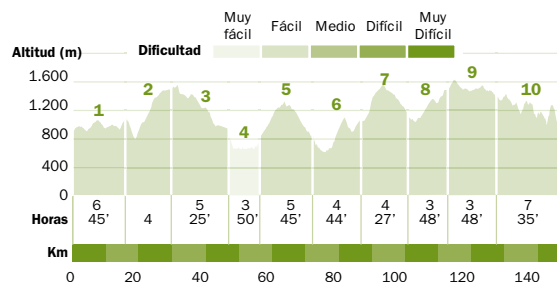
www.nueva.comarcasierracazorla.es

Asociación para el Desarrollo Rural de la Sierra de Segura

www.sierradesegura.com

Acceso

A la Peña del Olivar se llega desde el municipio de Siles, por medio de la A-310.





1



2

Una ruta de largo recorrido, la GR 247 Bosques del Sur, atraviesa el interior del Parque Natural de las Sierras de Cazorla, Segura y Las Villas con un trazado que permite visitar sus parajes cómodamente en bicicleta. Se trata de una de las rutas circulares más

Se trata de una de las rutas circulares más largas de España

largas de España, con casi 500 kilómetros tanto en el trazado principal como en las variantes.

La distancia entre cada una de las etapas está diseñada para recorrerlas a pie, pero es fácil programar la ruta en bicicleta agrupando varias etapas. En general, todas las etapas pueden ser recorridas en bicicleta sin mayores problemas que los derivados de las fuertes pendientes, pero en ocasiones el Parque Natural recomienda hacer determinados tramos a pie (aparecen indicados en la guía a la que se accede a través del código QR y los diferentes enlaces de esta guía).

🔍 El detalle

En algunos tramos la ruta transcurre por parajes de alta montaña de difícil acceso, de modo que es necesario asegurarse antes de las condiciones climatológicas.



3

En la GR Bosques del Sur se podrá disfrutar de los nacimientos de los ríos Guadalquivir y Segura, parajes de alta montaña en los que aún existen aldeas habitadas, castillos y lugares históricos, altiplanicies y valles frondosos, rutas de trashumancia y campos de cultivo...

1. Bicicleta de montaña. 2. No será difícil encontrarnos con el ganado de las zonas altas de la Sierra. 3. Gamos en Cazorla.


Entre el litoral y la montaña



Toda la información sobre la ruta escaneando este código QR



Trazado	Málaga-Málaga (trazado circular)
Distancia	427 km
Dificultad media	Media
Duración	35 etapas
Provincia	Málaga



Señalización

Horizontal y vertical.

Centros de visitantes

Cortes de la Frontera (Sierra de las Nieves). 952 154 599

El Bosque (Grazalema)
956 709 733

Torcal Alto. 617 444 772
952 243 324.

José Antonio Valverde (Reserva Natural Laguna de Fuente de Piedra).
952 712 554

Ecomuseo Lagar de Torrijos (Montes de Málaga). 951 042 100
Sedella (Sierras de Tejeda, Almijara y Alhama). 952 508 523.

Puntos de información

Oficina Municipal de Turismo de Málaga. 951 926 020.

Centro de Recepción de Visitantes de El Burgo. 952 160 002.

Centro de recepción de visitantes de la Axarquía-Pantano de La Viñuela
Pantano de La Viñuela, ctra C-335.

Torremolinos. 952 372 956

Álora. 952 498 380

Antequera. 952 702 505

Fuengirola. 952 467 457

Marbella. 952 785 252

Mijas. 952 485 900

Nerja. 952 521 531

Vélez-Málaga. 952 541 104

Ronda. 952 187 119

Archidona. 952 716 479

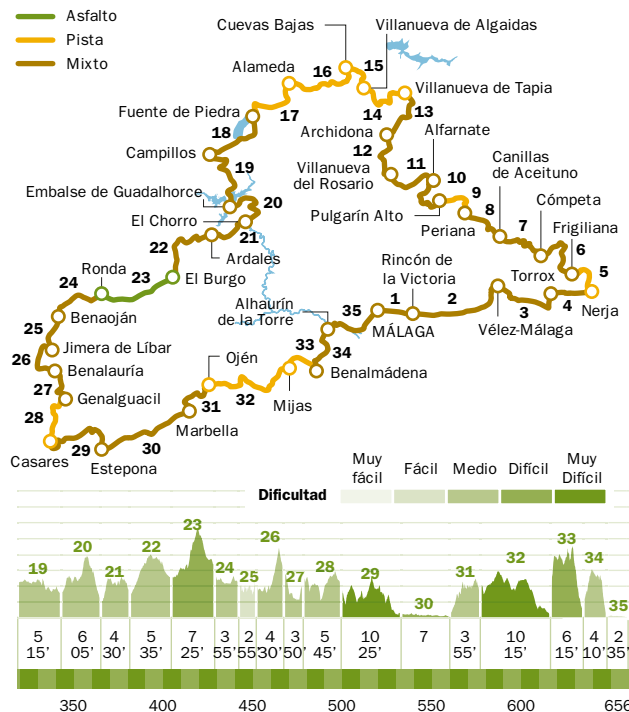
Antequera. 952 702 505

Federación Andaluza de Montañismo. 958 291 340

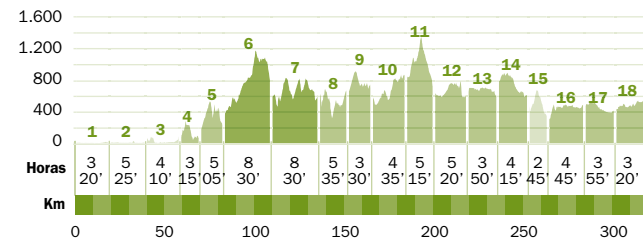
Acceso

Málaga capital es el punto de partida y finalización de esta ruta. A la ciudad se puede llegar por carretera desde Sevilla, Madrid o Granada, por tren o por avión a través del aeropuerto internacional.

1. Panorámica de Genalguacil, Málaga.



Altitud (m)





1

🔍 El detalle

El Caminito del rey, una de las rutas de senderismo más espectaculares del mundo, está muy cerca de nuestro en recorrido en bici. Merece la pena parar y disfrutar de una experiencia única.

Más información en www.caminitodelrey.info

La Gran Senda de Málaga recorre toda la provincia atravesando, a lo largo de 400 kilómetros, una gran variedad de paisajes que van desde las playas de la Costa del Sol a las impresionantes montañas del interior, la campiña o las vegas ribereñas. A su paso, el cicloturista atravesará 4 parques naturales, 2 reservas naturales y 3 parajes naturales con una variedad de ecosistemas única.

El recorrido de la Gran Senda está dividida en 35 etapas que pueden agruparse en varios tramos para recorrerlas en bicicleta, ya que todas ellas han sido diseñadas para facilitar el viaje sobre dos ruedas. No obstante, en algunos tramos puede haber restricciones temporales que dependen de la normativa municipal, por lo que conviene tener preparados recorridos alternativos. También hay algunos puntos con una mayor complejidad técnica, debido a los pavimentos irregulares o los pronunciados desniveles.

La Gran Senda de Málaga enlaza con numerosos senderos locales y con dos rutas de largo recorrido, el Camino Mozárabe de



2

Santiago y el sendero europeo GR 92 E 12. Asimismo, permite el acceso a decenas de puntos de interés turístico gracias a un riquísimo patrimonio como museos, monumentos, espacios culturales y yacimientos; fabulosa naturaleza; antiguísimas tradiciones; establecimientos relacionados con la restauración y la hostelería o actividades turísticas y de ocio como balnearios, bodegas, miradores, puertos deportivos, campos de golf...

1. La laguna de Fuente de Piedra se puede recorrer en bicicleta.

2. Parada en el camino.

El encanto de los pueblos sevillanos



Toda la información sobre la ruta escaneando este código QR



Trazado	Coría del Río-Coría del Río (circular por la provincia de Sevilla)
Distancia	495 km
Dificultad media	Baja
Etapas	18 etapas
Provincia	Sevilla

① Puntos de información

Turismo de la Provincia de Sevilla

www.prodetur.es

Almadén de la Plata

954 735 082

Aznalcázar

955 750 209

Cazalla de la Sierra

954 884 326

Constantina

955 881 297

Coría del Río

954 779 080

El Real de la Jara

954 733 007

El Ronquillo

954 131 009

Fuentes de Andalucía

954 838 829

Marchena

955 846 000

Morón de la Frontera

955 854 821

Sanlúcar la Mayor

955 100 600

Santiponce

955 998 028

➔ Acceso

Aunque la ruta es circular y se puede empezar en cualquier punto, el recorrido presentado arranca en Coría del Río, localidad a la que se accede desde Sevilla por la A-8058.

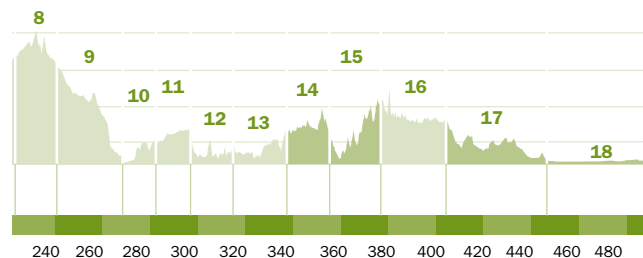
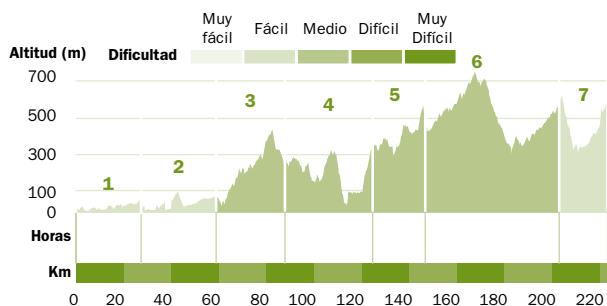
Accesos en tren:

Todas las localidades en las que empiezan o terminan las etapas cuentan con estaciones de tren, lo que facilita el acceso a cualquier punto de inicio.



1

1. Cicloturistas por Alcalá de Guadaíra.





1

Sevilla cuenta con casi 300 Bienes de Interés Cultural. La mayor parte de ellos, así como las seis comarcas turísticas de la provincia (Doñana, El Aljarafe, La Vía de la Plata, Sierra Norte, Campiña y Sierra Sur)

el código QR de estas mismas páginas), darán a conocer el encanto y la diversidad de los pueblos sevillanos, a los que se podrá llegar en bici, en coche o bien haciendo uso de transportes públicos, destacando

1. El recorrido para los cicloturistas está bien señalizado en varios puntos de Sevilla.

La provincia de Sevilla cuenta con casi 300 Bienes de Interés Cultural

y la extensa red de espacios naturales protegidos (con más de 250.000 hectáreas en 23 parajes), pueden visitarse en esta ruta cicloturista de trazado circular que abarca casi 500 kilómetros. Destaca la versatilidad de este recorrido, que permitirá abordar asequibles jornadas de un día o bien un viaje más largo que reúna el conocimiento de las comarcas turísticas sevillanas con pueblos y espacios protegidos.

Las 18 etapas, perfectamente definidas y detalladas en una guía editada por la Diputación de Sevilla (descargable mediante


El trazado de la ruta permite recorrerlo con cualquier tipo de bicicleta

el tren como alternativa cómoda, barata y sostenible.

El trazado de la ruta Sevilla en Bici permite recorrerlo con cualquier tipo de bicicleta y no presenta especiales dificultades, ni por su relieve ni por las distancias previstas entre etapas, ya que tan sólo hay dos que superan por poco los 40 kilómetros. No obstante, es necesario guardar las lógicas precauciones en los tramos más transitados por vehículos y tener una forma física adecuada para completar cada una de las rutas elegidas.

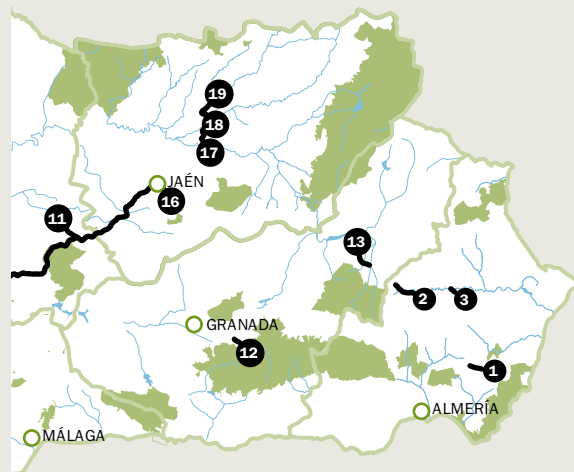
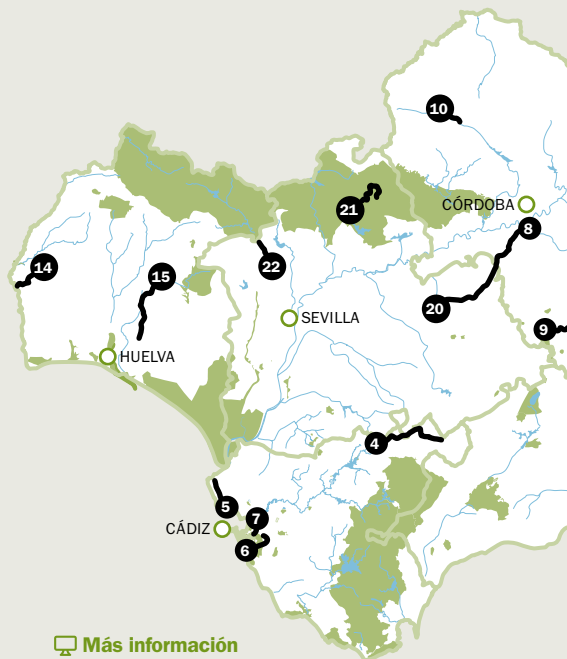
Q El detalle

Buena parte de las localidades en las que empiezan o terminan las etapas cuentan con estaciones de tren, lo que facilita el acceso a cualquier punto de inicio.



Las antiguas vías del ferrocarril se transforman en sendas idóneas para conocer naturaleza y patrimonio desde una bicicleta.

Vías Verdes



 Más información

www.viasverdesandalucia.es

Las Vías Verdes son antiguos trazados del ferrocarril que han sido recuperados para su uso como itinerarios no motorizados en los que la práctica del cicloturismo se convierte en una actividad sencilla y placentera que favorece la reutilización del patrimonio ferroviario y el desarrollo local sostenible.

Los casi 500 kilómetros de Vías Verdes que surcan Andalucía a lo largo de una veintena de recorridos ofrecen al ciclista una inmersión suave y completa en la Comunidad. Desde rutas litorales por el Atlántico, al denso y misterioso bosque limítrofe con Castilla; del desierto lleno de matices en su paisaje, al paseo por riberas frondosas, salinas, sierras o marismas. Y, además, los cientos de kilómetros que ofrece la opción de marchar en bici por rutas metropolitanas y ciudades, pues Andalucía es hoy una tierra también amiga del ciclista.



ALMERÍA

- 1. Lucainena de las Torres
- 2. Almanzora - Tramo del Hierro
- 3. Almanzora - Tramo Olula del Río

CÁDIZ

- 4. La Sierra
- 5. Entre Ríos
- 6. Puerto Real - San Fernando
- 7. Matagorda

CÓRDOBA

- 8. La Campiña
- 9. Subbética
- 10. La Maquinilla
- 11. Guadajoz - Subbética

GRANADA

- 12. Sierra Nevada
- 13. Sierra de Baza

HUELVA

- 14. Gadiana
- 15. Molinos del Agua

JAÉN

- 16. El Aceite
- 17. Guadalimar
- 18. Linares
- 19. Vadollano

SEVILLA

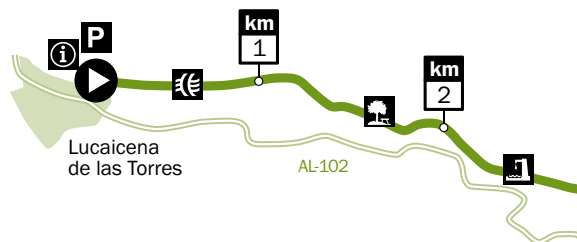
- 20. Campiña
- 21. Sierra Norte
- 22. El Ronquillo

LUCAINENA DE LAS TORRES

Toda la información sobre la ruta escaneando este código QR



Trayecto	↔	Acceso	A-370.
Longitud	5 km.	Hitos	Hornos mineros de calcinación.
Duración	30'	Servicios	3 áreas descanso, 1 mirador.
Firme	Asfalto y zahorra.		
Dificultad	Baja.		
Municipios	Lucainena de las Torres.		



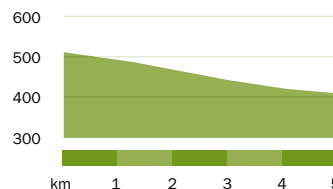
Empieza la vía en la antigua estación del tren minero de Lucainena, hacia un itinerario por el interior almeriense viendo la sierra de Alhamilla y asomados a la rambla de Lucainena.

Suavísimo perfil bajo el sol entre cortijadas, desierto, soledad, barrancadas y

Suavísimo perfil bajo el sol entre cortijadas, desierto y soledad

montañas. Ruinas de molinos de agua, enclaves verdes como oasis, y el silencio, se suceden.

La pista finaliza en la carretera de Rambla Honda a Polopos. A partir del kilómetro 3, la ruta se asoma a la rambla de Lucainena y las sucesivas barranqueras que se precipitan hacia su interior cuajadas de higueras,



adelfas y frutales. Pasaremos por el cortijo de la Guitarra y junto un obsoleto acueducto con vistas a la sierra mientras que el terreno se vuelve más seco y con más maleza.

Pueden realizarse 7 kilómetros más por la carretera a Polopos

Un par de kilómetros adelante pueden verse las ruinas de un antiguo molino de agua junto al Cortijo de las Tejas. Pueden no obstante realizarse 7 km más por la carretera a Polopos, barrio popular de Lucainena que se construyó sobre la antigua plataforma del ferrocarril. Este tramo todavía no es vía verde, por lo que es precisa precaución.

- Información
- Puente
- Parking
- Área recreativa
- Fuente
- Punto kilométrico

ALMANZORA- TRAMO DEL HIERRO

Toda la información
sobre la ruta
escaneando este
código QR



Trayecto	↔	Acceso	A-339
Longitud	12 km.	Hitos	Museo del Cuento.
Duración	1h 30'	Servicios	2 áreas de descanso.
Firme	Asfalto y zahorra.		
Dificultad	Baja.		
Municipios	Serón.		



1

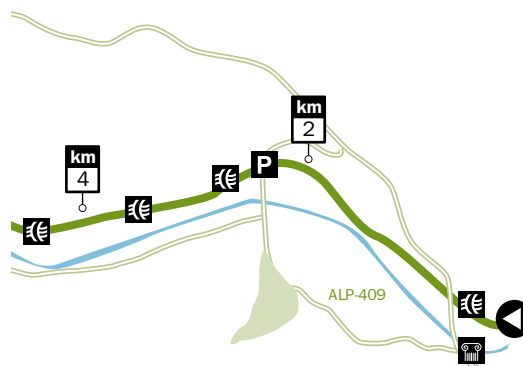


Se hallan al paso tres antiguos cargaderos de mineral de hierro

La vía verde, que tiene una longitud de algo más de 11 kilómetros, es fácilmente localizable entre el Cargadero de los Canos y el puente metálico sobre la rambal del Ramil, en el límite municipal entre los pueblos de Serón y Alcóntar. Con firme mixto de asfalto y zahorra compactada, permite al ciclista acercarse al complejo medio natural del valle del río Almanzora, la Sierra de los Filabres y la sierra del Lúcar.

Es una senda que destaca por su importante patrimonio cultural e histórico como la Iglesia de la Anunciación; las ermitas de los Remedios, la Virgen de la Cabeza y Fuencaiente; el castillo nazarita; las torres vigía del Ramil y La Jauca. También destaca la arqueología minera representada por la antigua estación de tren, el poblado minero de Las Menas y el Centro de Interpretación del Aire, en Serón.

1. Trazado de la Vía Verde.



Existen varios accesos para llegar a la vía en coche así como varios puntos de aparcamiento, lo que facilita la llegada a la misma.

El sendero discurre paralelo al río Almanzora, entre espacios con mucha vegetación, tierras muy fértiles y paisajes de gran valor ambiental y estético.

ALMANZORA- TRAMO OLULA DEL RÍO

Toda la información
sobre la ruta
escaneando este
código QR



Trayecto	↔	Municipios	Olula del Río.
Longitud	1,2 km.	Acceso	A-349.
Duración	12'	Hitos	Yacimientos del paleolítico.
Firme	Asfalto.		
Dificultad	Baja.		



La Vía Verde del Almanzora pasa por varios municipios de la comarca. El tramo de Olula del Río forma parte del recorrido sobre la línea del ferrocarril Guadix-Almendricos (Granada-Murcia), construida en su día para dar rápida salida al mineral de la zona. Esta vía, muy corta, transcurre con el paisaje de fondo de las sierras de las Estancias y los Filabres y famosa por sus yacimientos de mármol. El matorral de la

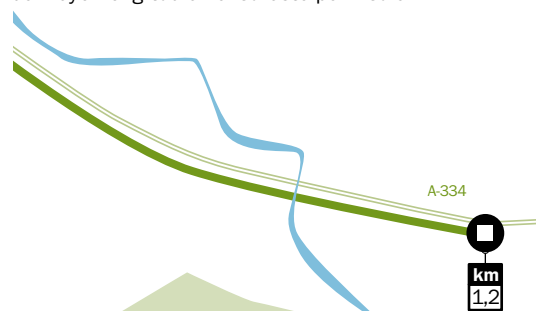
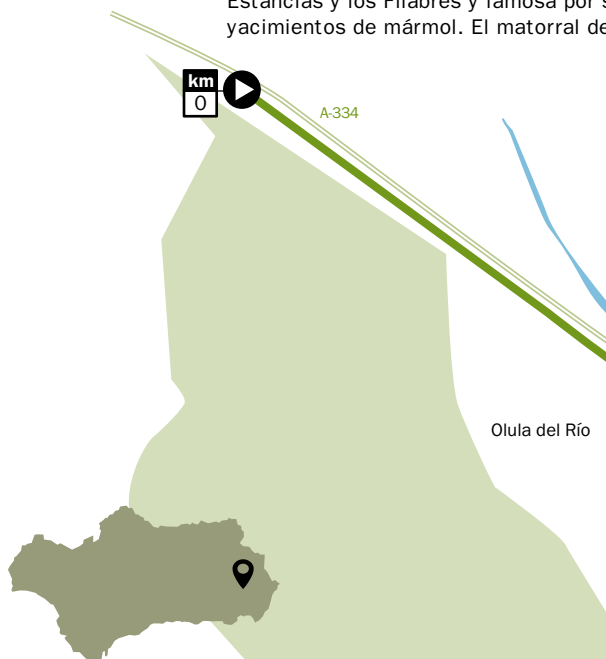
zona es abundante, desde el alimenticio tomillo, el aromático romero a los artesanos esparto y boj.

1. Olula del Río.

La ruta, cuyo firme es completamente de asfalto, está rodeada por un interesantísimo patrimonio cultural entre las que destacan las ruinas de una antigua fortaleza andalusí. La iglesia de San Sebastián, del siglo XVIII, y la iglesia de la Concepción, mucho más reciente, secundan un yacimiento arqueológico datado en el Paleolítico.

Existen varios accesos fáciles desde el municipio de Olula del Río, por la zona de calles Triana, Azahara, Ecuador y Venecia, destacando el nivel de accesibilidad de la ruta para personas con discapacidad.

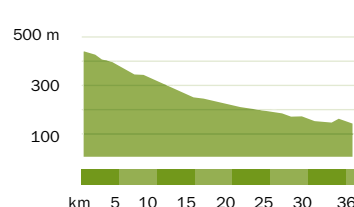
Nuevos proyectos de acondicionamiento de Vías Verdes sobre el antiguo trazado ferroviario Guadix-Almendricos ofrecerán en un futuro no lejano uno de los itinerarios de mayor longitud en el sureste peninsular.



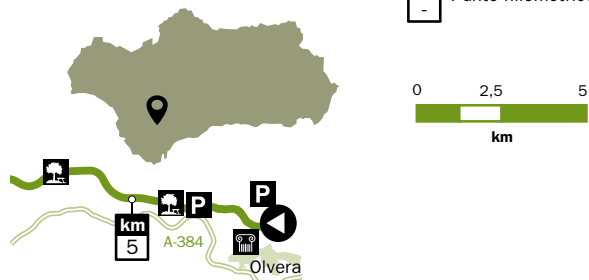
DE LA SIERRA



Trayecto	↔	Acceso	A-375
Longitud	36 km.	Hitos	Buitrera del Peñón de Zaframagón
Duración	4h	Servicios	9 áreas de descanso, 7 zonas de aparcamientos, 5 áreas infantiles.
Firme	Asfalto y zahorra.		
Dificultad	Baja.		
Municipios	Olvera, Coripe, Puerto Serrano, Montellano y El Coronil		



- Vía Verde
- Información, Centro de Visitantes
- Puente
- Parking
- Mirador
- Punto kilométrico



Puerto Serrano

En Puerto Serrano, viendo el valle del Guadalete, se inicia un trazado por el que nunca llegó a pasar el tren previsto, pero ahí quedaron sus 36 km que nos dirigen a Olvera.

La preciosa ruta sigue paralela a las orillas de numerosos ríos, pasa por lugares tan espectaculares como el peñón de Zaframagón, una de las reservas de buitres más pobladas de Europa. Cañones horadados por el Guadalete, túneles, viaductos y numerosos equipamientos hacen muy atractivo el camino.

La ruta parte de la antigua Estación de Puerto Serrano, hoy rehabilitada como hotel y restaurante para los visitantes de la Vía, que se eleva sobre un cortado en la vega del Guadalete. El camino a seguir no ofrece ninguna duda y, de forma natural, nos lleva primero a los evocadores Llanos de la Reyerta y su molino hidráulico y, después, al túnel de los Azares. En este punto, la Vía

se cuelga sobre el Guadalete en una balconada a prueba de vértigo, a la que sigue un nuevo túnel de casi 500 metros de longitud en curva. Será la primera de una serie de galerías iluminadas que saldrán al paso. Aún

Túneles, viaductos y equipamientos hacen muy atractivo el camino

así, conviene ir provisto de una linterna para evitar sorpresas.

Varios kilómetros más adelante, la estación de Zaframagón, rehabilitada como centro de interpretación y observatorio de buitres, antecede al punto más destacado de la ruta, el peñón del mismo nombre, siempre sobrevolado por decenas de buitres. El último tramo de la vía discurre sobre la loma que separa las cuencas de los ríos Guadalporcún y Guadamanil.

Por este trazado nunca llegó a pasar el tren previsto

ENTRE RÍOS

Toda la información sobre la ruta escaneando este código QR



Trayecto	↔	Municipios	Rota, Chipiona, Sanlúcar.
Longitud	16,2 km.	Acceso	A-480 o A-491.
Duración	1h 30'	Hitos	Castillo de Luna (Rota).
Firme	Asfalto y zahorra.	Servicios	1 estación, 1 apeadero y 2 pasarelas.
Dificultad	Baja.		



1. Ciclistas por la Vía Verde Entre Ríos.

La antigua vía férrea entre Sanlúcar y El Puerto de Santa María discurre entre campos agrícolas, pinares y el cordón de dunas que a ratos aparece en la costa atlántica. Se inicia en Rota cerca de la Oficina de Información Turística.

La belleza de la playa de Punta Candor, o el mirador desde el búnker, son preámbulos para conocer los corrales de pesca de Chipiona, de origen romano, que aprovechan las mareas para dejar encerrados a los peces, o el faro más alto de España. Desde aquí se alcanza Sanlúcar a través de un carril bici, tras pasar Costa Ballena.

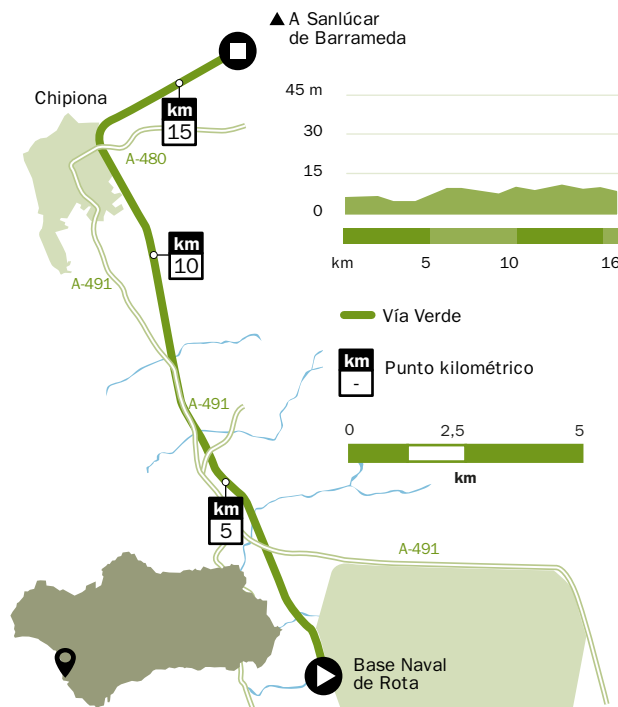
Aunque discurre muy cerca del mar, la ruta permite conocer los fértiles campos agrícolas de esta zona de la provincia de

Punta Candor es preámbulo para conocer el faro más alto de España

Cádiz así como alguna mancha de pinar disperso.

En el patrimonio cultural destaca la belleza de los conjuntos históricos de los municipios por los que discurre la vía y, muy especialmente, el de Sanlúcar de Barrameda.

Las bellísimas vistas a la cercana costa de Doñana y la gastronomía siempre generosa de la costa gaditana completan la experiencia.



PUERTO REAL- SAN FERNANDO

Toda la información
sobre la ruta
escaneando este
código QR



Trayecto	↔	Municipios	Puerto Real y San Fernando.
Longitud	8 km.	Acceso	A-4
Duración	1h	Servicios	Arsenal de la Carraca.
Firme	Zahorra.		
Dificultad	Baja.		



1

Esta ruta nos lleva por el corazón del parque natural de la Bahía de Cádiz, donde las salinas y los esteros usados para la pesca muestran el uso respetuoso de la naturaleza. El puente de hierro de San Fernando, o también en la actual estación de tren, marcan el inicio de una ruta en la que se conecta con el corredor Real del Camino de Paterna y el corredor verde Dos Bahías. La abundancia de aves, pues la zona está declarada como ZEPA, es uno de los mejores atractivos, así como las espectaculares puestas de sol sobre el mar.

La Vía Verde tiene dos accesos según se llegue desde el cordel del Puerto de Santa María a San Fernando con dirección a la actual línea ferroviaria o desde San Fernando, donde el trayecto comienza al lado de la subestación de San Marcos al lado del ferrocarril.

Con firme de zahorra durante todo el trayecto, el importante patrimonio natural de la ruta se completa con los valiosos cascos urbanos de San Fernando y Puerto Real, donde la herencia marinera y las referencias históricas son constantes.

A unos 12 kilómetros de distancia se encuentra Cádiz, a la que se puede acceder pero ya sin seguir el trazado de la vía verde. Hito destacado es el Arsenal de la Carraca es un centro militar destinado a la construcción y reparación de buques, y al almacenamiento y distribución de armamento y munición.

La
abundancia
de aves es
uno de los
mayores
atractivos




MATAGORDA

Toda la información sobre la ruta escaneando este código QR



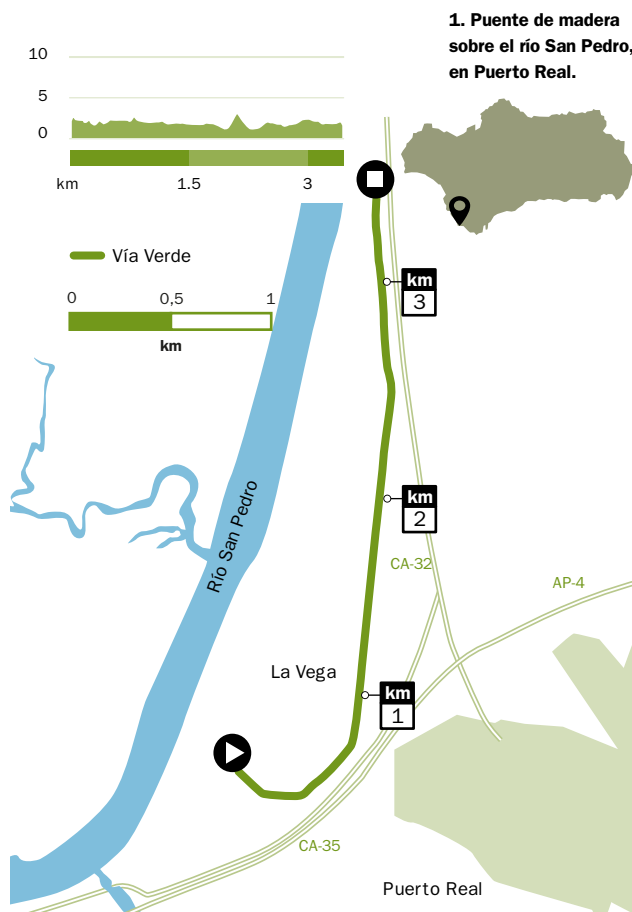
Trayecto	↔	Dificultad	Baja.
Longitud	3,6 km.	Municipios	Puerto Real.
Duración	30'	Acceso	AP-4
Firme	Zahorra y pasarela de madera.	Hitos	Pinar de La Algaida.



La ruta se inicia junto a la Facultad de Ciencias. Se corresponde con la antigua vía férrea Jerez-Trocadero, la primera abierta en Andalucía, cuyo fin era transportar las producciones vinícolas desde las bodegas de Jerez hasta el muelle del Trocadero, donde se embarcaban al Reino Unido. Se pueden observar las marismas de Los Toruños, siempre cambiantes en función de las mareas, y el Pinar de la Algaida, donde al pino piñonero se asocian las sabinas y un espeso sotobosque formado por retamas, lentiscos, enebros, palmitos... La zona es de gran relevancia por la multitud de especies de aves que la eligen como lugar de cría e invernada.

La antigua vía férrea Jerez-Trocadero fue la primera abierta en Andalucía

Además de un agradable paseo por terrenos de zahorra y varias pasarelas de madera, el parque metropolitano de Marisma de los Toruños y Pinar de Algaida permite realizar múltiples actividades, en particular las relacionadas con la observación de aves y los deportes náuticos, como el kayak. La actual red de senderos cuenta con más de 30 kilómetros que facilitan el recorrido por el interior del Parque Metropolitano. A lo largo de la red, se establecen diferentes itinerarios dotados de pasarelas de madera (que salvan tramos inundables), miradores y torres de observación.



LA CAMPIÑA CÓRDOBA

Toda la información sobre la ruta escaneando este código QR



Trayecto	↔	Acceso	A-4
Longitud	46 km.	Hitos	Casco urbano de Córdoba.
Duración	3h	Servicios	3 estaciones, 2 apeaderos, 1 túnel y 9 puentes/viaductos.
Firme	Asfalto y zahorra.		
Dificultad	Media.		
Municipios	Córdoba, Guadalcazar, La Rambla, La Carlota, Fuente Palmera.		



1. Señalización de la ruta.

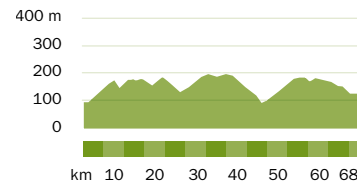
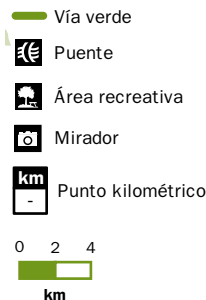
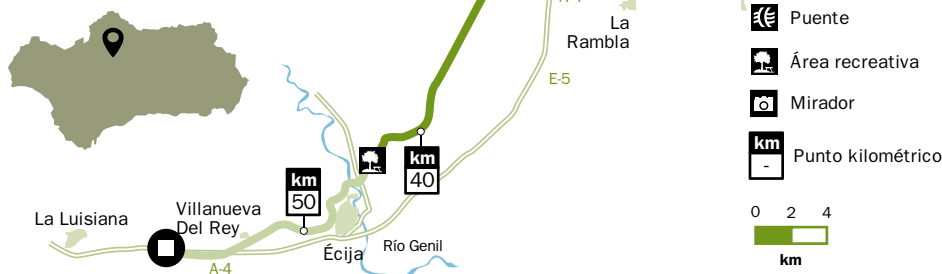
La ruta se inicia en la estación de Valchillón y recorre parte del antiguo trazado ferroviario Córdoba–Marchena, que recorrió el tren conocido por “Marchenilla” o “Botijito” hasta la década de los 70.

Atravesamos campos de girasoles y cerealistas entre olivares. Se transitan dos espacios físicos diferentes: la Campiña y el Valle del Guadalquivir, siempre con amplias panorámicas que incluyen las estribaciones de Sierra Morena o el famoso Castillo de Almodóvar. Es singular la fauna alada, en particular aves esteparias y muy raras como los sisones, alcaravanes y gangas.

Los más de 50 kilómetros de la ruta permiten circular por los términos de municipios con la importancia histórico-artística de Córdoba, Guadalcazar, La Carlota, La Rambla, La Carlota, Fuente Palmera y Écija, donde enlaza con el tramo sevillano de esta vía (a continuación), en el que se pueden recorrer otros 11,5 kilómetros más.

La Vía Verde de la Campiña cuenta con un importante recuerdo de su pasado ferroviario entre los que destacan las tres estaciones, dos apeaderos y nueve puentes y viaductos por los que discurre la ruta. También se atraviesa un antiguo túnel, sin dejar de discurrir nunca por la inmensa campiña cerealista del Bajo Guadalquivir.

La Vía Verde de la Campiña cuenta con un importante recuerdo de su pasado ferroviario entre los que destacan las tres estaciones, dos apeaderos y nueve puentes y viaductos por los que discurre la ruta. También se atraviesa un antiguo túnel, sin dejar de discurrir nunca por la inmensa campiña cerealista del Bajo Guadalquivir.



LA CAMPIÑA SEVILLA

Toda la información sobre la ruta escaneando este código QR



Trayecto	↔	Municipios	Écija.
Longitud	11,5 km.	Acceso	A-4
Duración	1h	Hitos	Casco histórico de Écija.
Firme	Zahorra y asfalto.	Servicios	1 área de descanso.
Dificultad	Baja.		



1. Ruta de la Campiña por Écija.

Esta vía verde es continuación de la homónima cordobesa. Pasado el límite de la provincia, llega a Écija, donde se transforma en carril bici por la Avenida de la Estación.

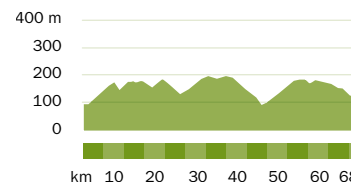
Al llegar a Écija, uno de los centros históricos y artísticos más importantes de toda Andalucía, se recomienda efectuar una parada y pasear por su casco histórico, visitando alguno de sus palacios, conventos o iglesias.

La fundación de la ciudad se sitúa hacia el siglo VIII a.C. en el ámbito de la civilización tartésica y conoció su mayor etapa de esplendor durante la dominación romana cuando se fundó la denominada *Colonia Augusta Firma Astigi*, una gran ciudad con calles pavimentadas trazadas en retícula regular,



cloacas y red de distribución de aguas, foro, templos, termas y anfiteatro, junto a un puente por el que la Vía Augusta cruzaba el Genil. Por la calle Boabdil la Vía tiene la salida del municipio de Écija.

Una campaña de cereales y girasoles acompaña hacia la pedanía astigitana de Villanueva del Rey, donde se encuentra un área de descanso y el final del camino actualmente acondicionado y señalizado. Desde aquí, la vía verde está sin acondicionar, sólo la plataforma ferroviaria, y continúa hacia La Luisiana con final en Marchena.




LA MAQUINILLA

Toda la información
sobre la ruta
escaneando este
código QR



Trayecto	↔	Municipios	Belmez, Peñarroya-Pueblonuevo.
Longitud	8 km.	Acceso	N-432
Duración	1h	Hitos	Arquitectura colonial francesa en Peñarroya.
Firme	Tierra.		
Dificultad	Baja.		



La vía sigue el antiguo ferrocarril minero entre la mina de carbón San Antonio, en el casco urbano de Belmez, hasta el antiguo Cerco Industrial de Peñarroya-Pueblonuevo. Los paisajes urbanos y mineros se conjugan con la vecindad del valle del Alto Guadiato, una ZEPA (Zona Especial de Protección de Aves) en la que viven las raras aves esteparias (avutardas, grullas, sisones). En el camino destacan varios hitos. La ermita de la

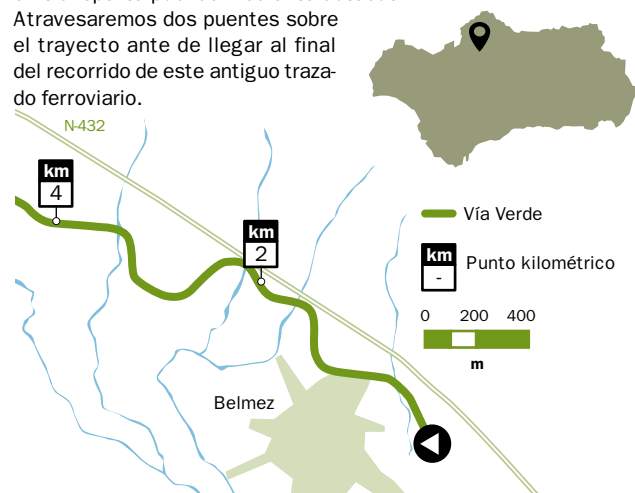
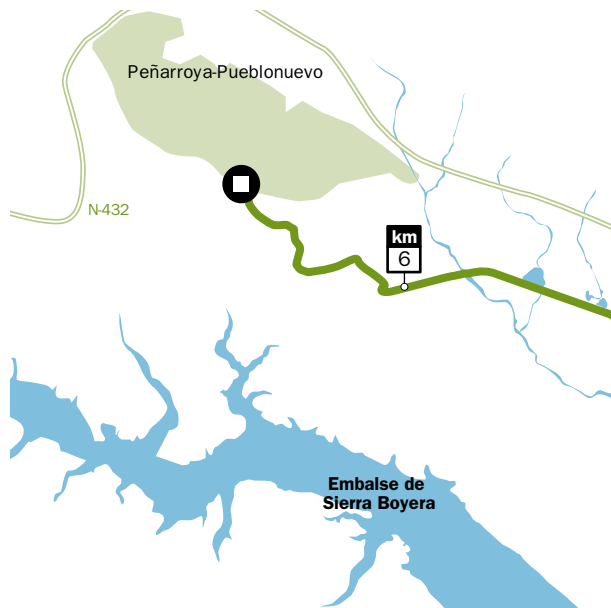
Virgen de los Remedios, un edificio que data del siglo XVI, el castillo de Belmez, majestuoso, al que no perdemos de vista y la mina El Antolín, con galerías incluso por debajo del nivel del mar.

Existen dos accesos en coche a esta vía. El primero se inicia en la mina de San Antonio desde el núcleo urbano o la vereda del Puerto Rubio mientras que el otro parte del antiguo cerco industrial de Peñarroya-Pueblonuevo, en concreto desde la barriada de la Estación. Un buen acceso desde Belmez es la piscina municipal.

También existe la posibilidad de acceder en transporte público mediante autobús. Atravesaremos dos puentes sobre el trayecto ante de llegar al final del recorrido de este antiguo trazado ferroviario.

1. Castillo de Belmez.

La vía sigue el antiguo ferrocarril minero de San Antonio



SIERRA NEVADA

Toda la información
sobre la ruta
escaneando este
código QR



Trayecto	↔	Municipios	Güéjar Sierra.
Longitud	1,6 km.	Acceso	GR-3200
Duración	12'	Hitos	Pozas del río Maitena.
Firme	Zahorra.		
Dificultad	Baja.		



La Vía Verde de Sierra Nevada forma parte del trazado del antiguo tranvía de Sierra Nevada, que unía Granada con el Barranco de San Juan, operativo entre 1925 y 1974.

Se inicia en el paraje de Güéjar Sierra conocido como La Fabriquilla, junto a la cola del embalse de Canales, y finaliza en la estación de Maitena. Discurre a orillas del Genil, por el parque natural y a la vista de las

Esta vía discurre a la vista de las más altas cumbres del país

más altas cumbres del país. Entre los parajes más destacados se hallan las pozas del río Maitena, con limpias aguas magníficas para el baño en verano. En el río Genil, con la vegetación típica de ribera, se pueden ver los bosques de castaños y robles de Güéjar.



Existen dos accesos recomendados a esta vía verde. El primero de ellos llega desde la GR-3200 cerca del paraje conocido como La Fabriquilla, situado junto a la cola del embalse de Canales.

El segundo de ellos permite aparcar en las proximidades de la antigua estación de ferrocarril de Maitena, que ha sido recuperada como restaurante-merendero dentro de

Las pozas del río Maitena son magníficas para el baño en verano

la vía verde. El conjunto urbano de Güéjar Sierra, situado algo por encima de los 1.000 metros de altitud, completa esta ruta con vistas a las cumbres del pico Veleta y al majestuoso techo de la Península Ibérica, el Mulhacén.

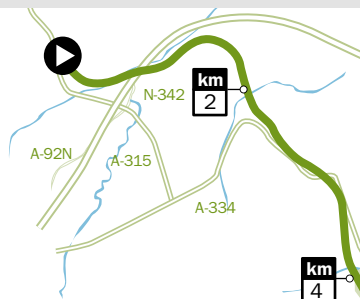
1. Esta Vía Verde, aunque corta, discurre por paisajes espectaculares.

SIERRA DE BAZA

Toda la información sobre la ruta escaneando este código QR



Trayecto	↔	Municipios	Baza y Caniles.
Longitud	9,5 km.	Acceso	A-334
Duración	1h 30'	Hitos	Casco urbano de Baza.
Firme	Asfalto y zahorra.		
Dificultad	Baja.		



La antigua línea Guadix-Almendricos-Lorca discurre desde las inmediaciones de la antigua estación de ferrocarril de Baza (Granada), hasta el límite del término municipal de Caniles, cuya estación se ha restaurado. La vía discurre por el borde del Parque Natural de la Sierra de Baza (una sierra por encima de los 2.000 metros en medio de un entorno este-



1. Paisaje característico de la Sierra de Baza, por encima de los 2.000 metros de altura.

La vía verde discurre por la rica y frondosa vega del municipio de Baza, en el que destaca su conjunto histórico monumental, catalogado como Bien de Interés Cultural, así como el museo arqueológico de Baza donde se hallan vestigios impor-


La vía discurre por el borde del Parque Natural de la Sierra de Baza

pario), atravesando la rica y frondosa vega de Baza.

Se aprecian elementos de interés medioambiental y etnológico, como el caz mayor que conserva su trazado árabe y en algunos puntos tramos originales.

— Vía Verde

km - Punto kilométrico



tantes de la época ibérica, como el Guerrero de Baza, una réplica de la Dama de Baza, y la Alhóndiga, así como el Centro de Interpretación de los Yacimientos de Basti.

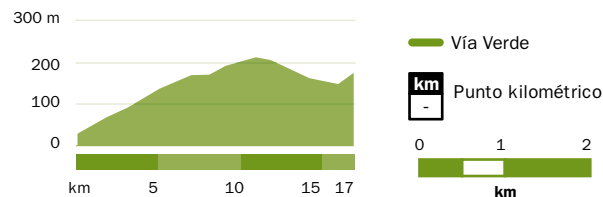
El acceso más recomendable es desde el centro urbano de Baza, en las proximidades de la antigua estación de ferrocarril.

GUADIANA

Toda la información sobre la ruta escaneando este código QR



Trayecto	↔	Acceso	HU-4402 y H-9009
Longitud	17 km.	Hitos	Puente romano de El Lobo.
Duración	2h	Servicios	2 áreas descanso, 1 mirador.
Firme	Tierra compactada.		
Dificultad	Baja.		
Municipios	El Almendro y El Granado.		



El recorrido sigue el trazado minero que durante casi un siglo unió la Mina de las Herrerías con el Puerto de La Laja, lo cual permitió que lugares como Mina La Isabel

El puerto de La Laja es el último punto navegable del Guadiana

hicieran de España el primer productor mundial de manganeso a finales del siglo XIX. La vía discurre entre la aldea de Puerto de La Laja (El Granado) y la aldea minera La Isabel (El Almendro), pintoresco enclave, como lo es el puente romano de El Lobo y sus amplias vistas. El puerto de La Laja es el últi-



mo punto navegable del Guadiana y muestra los restos de lo que fue un embarcadero de mineral de primera magnitud. La difícil orografía de la zona, con arroyos muy encajados en su descenso hasta el río Guadiana comparte protagonismo con el omnipresente bosque mediterráneo y un rico patrimonio histórico-artístico en el que destacan la ermita de

Nuestra Señora de Piedras Albas, en el municipio de El Almendro, los restos mineros y los molinos de viento. Cuatro viaductos y una estación completan el recuerdo del pasado ferroviario. Hay varios accesos posibles desde el Puerto de la Loja, cerca de la frontera de Portugal, la carretera comarcal HU-6400 y la aldea minera de La Isabel.

MOLINOS DEL AGUA

Toda la información sobre la ruta escaneando este código QR



Trayecto	↔	Acceso	A-49
Longitud	34 km.	Hitos	Museo Etnográfico en la casa Dirección.
Duración	4h	Servicios	4 áreas de descanso.
Firme	Asfalto y zahorra.		
Dificultad	Baja.		
Municipios	San Juan del Puerto, Trigueros, Beas y Valverde del Camino.		



1

El viejo ferrocarril minero, que transportó el cobre entre San Juan del Puerto y la mina del Buitrón en Valverde del Camino desde el siglo XIX a 1969, ofrece adentrarse en la historia de minas que se remontan a los tartesos y conforman la personalidad de esta comarca, además de sumergirse en una naturaleza a ratos frondosa. Desde las orillas del río Tinto en San Juan del Puerto a Valverde se ven los molinos harineros que aprovechan la corrien-

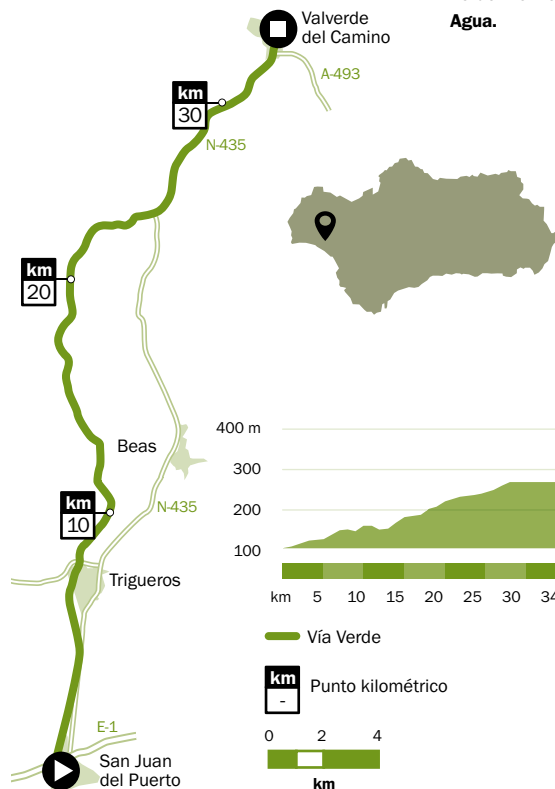
Se adentra en la historia de minas que se remontan a los tartesos

te del río, algunos recuperados y en perfecto estado, y el puente romano sobre el Candón. Un suave trazado que finaliza en un museo que relata el pasado de la zona.

El conjunto etnográfico de los Molinos de Agua en Beas, las casas de los ingleses de Valverde del Camino y la cultura megalítica, con el dolmen de Soto y Trigueros ponen de manifiesto la historia ancestral de estas tierras y de su relación especial con la minería, que ha modelado su carácter y su paisaje.

Existen casi una decena de accesos en coche desde distintos puntos de la ruta. Además, es posible llegar en tren de Media Distancia accediendo a la estación de San Juan del Puerto, que cubre la línea Sevilla-Huelva.

1. Ciclistas por la Vía Verde Molinos del Agua.



EL ACEITE



Trayecto	↔	Acceso	A-316
Longitud	54 km.	Hitos	Reserva natural Laguna Honda.
Duración	6h	Servicios	11 áreas de descanso, 6 zonas de aparcamiento, 6 fuentes.
Firme	Asfalto y zahorra.		
Dificultad	Baja.		
Municipios	Jaén, Torredelcampo, Torredonjimeno, Martos y Alcaudete.		

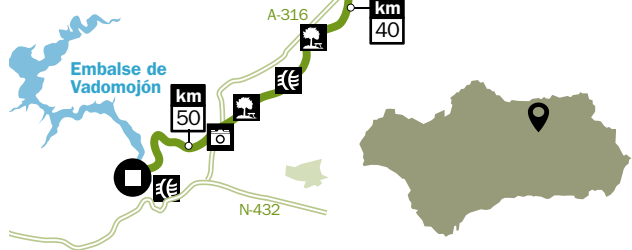


1

1. La ruta pasa por varios puentes.

En el polideportivo de Las Fuentezuelas (Jaén) se inicia la vía. Al poco aparece el itinerario arqueológico de Los Torreones. Se suceden los cortijos olivereros hasta llegar a las ruinas del cargadero-apartadero de Moralduro, donde se traspasaba a los trenes los yesos de una cantera.

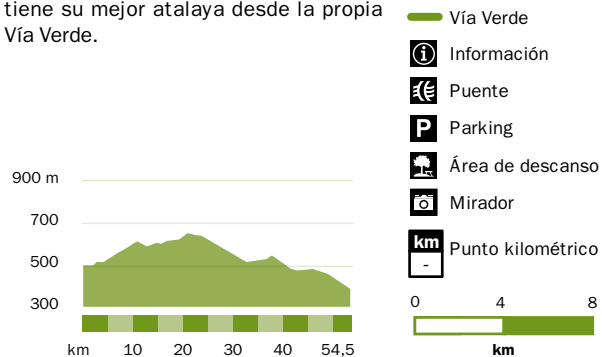
Cruzamos túneles, puentes (como los espectaculares sobre el Salado y el Guadajoz), vistas sobre infinitos olivares, y sobre el peñón de Martos, que nos sitúa en la máxima altura



(650 m) antes de avistar el valle del Víboras. Al final, los olivos dan paso al monte mediterráneo y a la reserva natural Laguna Honda.



A partir de la estación de Alcaudete, la traza abandona la monotonía de los olivos, dejando paso a un paisaje más natural, con vegetación mediterránea muy aclarada. El valor natural de la zona se acrecienta al pasar, poco más adelante, junto a la Reserva Natural Laguna Honda (kilómetro 50). Situada a la izquierda del camino, este espacio natural protegido tiene su mejor atalaya desde la propia Vía Verde.



SUBBÉTICA

Toda la información sobre la ruta escaneando este código QR



Trayecto	↔	Acceso	N-432
Longitud	65 km.	Hitos	Laguna del Salobral (o del Conde).
Duración	6h	Servicios	11 áreas de descanso. 7 zonas de aparcamiento. 8 áreas infantiles. 4 fuentes.
Firme	Asfalto y zahorra.		
Dificultad	Baja.		
Municipios	Luque, Zuheros, Doña Mencía, Cabra, Lucena, Moriles, Aguilar de la Frontera y Puente Genil		



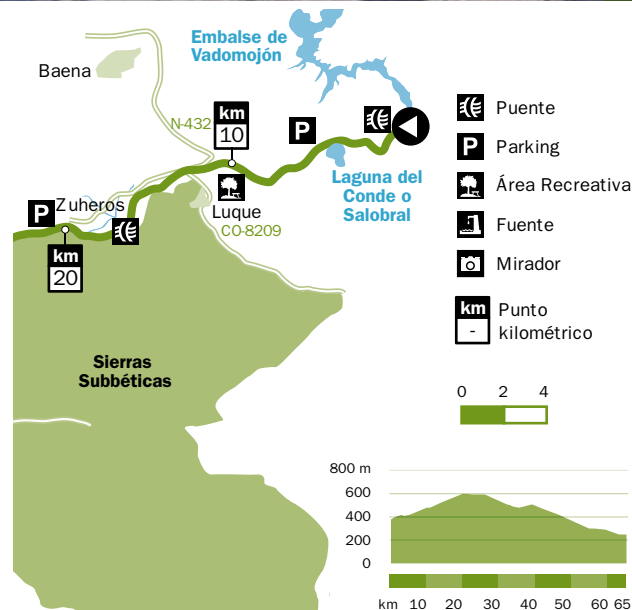
1

Esta ruta es continúa con la Vía Verde del Aceite, con la que completa un recorrido de 120 km a los que también se pueden sumar el ramal de otros 8 km que conecta con Baena.

La ruta se inicia en el viaducto sobre el río Guadajoz (Luque) y sigue el trazado del antiguo Tren del Aceite, hasta la pedanía de las Navas del Selpillar (Lucena), ofreciendo los espectaculares paisajes del Parque Natural de la Sierra Subbética y la diversa avifauna de la Reserva Natural de la Laguna del Salobral. No menos atractivos resultan los cascos urbanos de las localidades por las que se pasa, como Luque o Zuheros. La vieja



1. Varios ciclistas se asoman al mirador de la laguna del Salobral.



estación de Cabra es ahora un centro informativo sobre el tren del aceite y el final del camino nos lleva hasta las tierras de vinos de Montilla-Moriles.

GUADAJOZ-SUBBÉTICA

Toda la información
sobre la ruta
escaneando este
código QR



Trayecto	↔	Municipios	Baena y Luque.
Longitud	8 km.	Acceso	N-432
Duración	1h	Hitos	Casco urbano de Baena.
Firme	Asfalto y zahorra.		
Dificultad	Baja.		



1

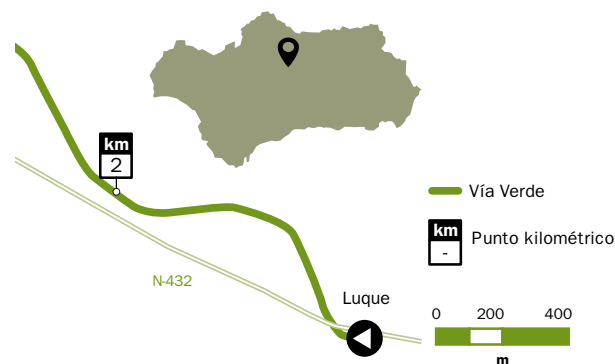


Esta Vía Verde se puede realizar de manera independiente, partiendo desde Luque, o bien como un ramal de la Vía Verde del Aceite en su conexión con la provincia de Córdoba. El tramo se inicia en la estación de Luque se adentra en la comarca, dominada por el olivar, de terreno llano y escasa vegetación natural. Así hasta llegar a Baena, donde su castillo, el Museo del Olivar, la cueva del Yeso y el Museo Histórico y Arqueológico forman parte de la oferta de esta relevante localidad cercana al parque natural de las Sierras Subbéticas. Entre el patrimonio natural de la ruta también destaca la laguna del Salobral, enclavada en una

reserva natural que aglutina lagunas permanentes como Zóñar, Rincón y Amarga, junto a otras estacionales como Tíscar y Jarales o la del Salobral. En un paisaje de olivar, viñedos y cereal de la fértil campiña cordobesa, contrastan estos oasis rodeados de eneas, carrizos, juncos y cañas, pero con características diferentes. Todas ellas fueron protegidas por su importancia en la invernada y nidificación de aves acuáticas.

El firme de la ruta es mixto de zahorra compactada y asfalto y cuenta con varios accesos a la misma tanto en vehículo propio como en transporte público.

1. Joven ciclista en la Vía Verde.



GUADALIMAR

Toda la información sobre la ruta escaneando este código QR



Trayecto	↔	Acceso	A-32
Longitud	15 km.	Servicios	4 áreas de descanso, 5 viaductos, 2 pasarelas, 7 túneles iluminados.
Duración	2h		
Firme	Asfalto y zahorra.		
Dificultad	Baja.		
Municipios	Linares, Ibros, Lupión, Torreblascopedro y Begíjar.		

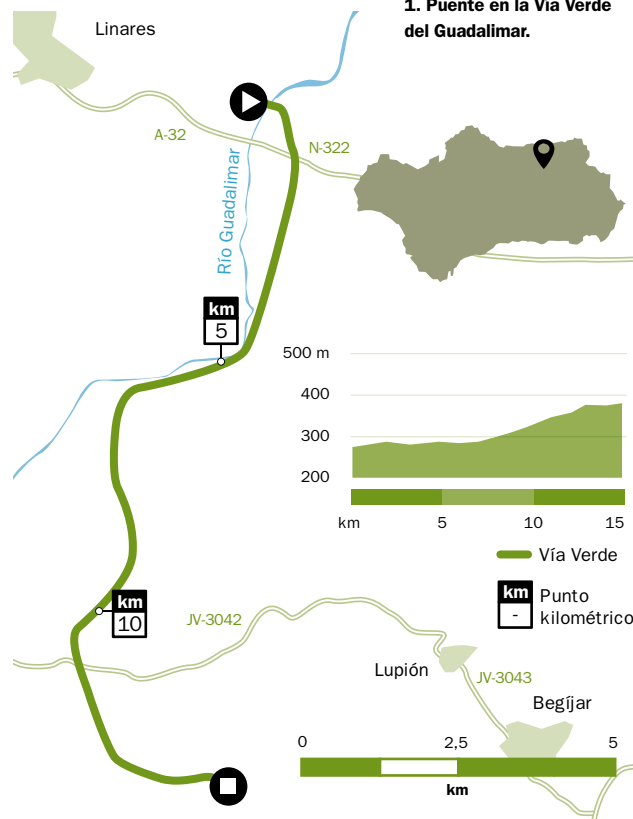


La ruta parte de la estación de Linares-Baeza (Linares) y llega a la Vereda de Pajareros-Conexión con Camino de Córdoba (Begíjar). El Guadalimar, en árabe río colorado, nos ofrece un hermoso bosque en galería en los primeros kilómetros, hasta llegar en una suave subida a la vega aceitunera del Guadalquivir, donde se halla el final del trayecto. La Sierra Mágina sirve de telón de fondo, y se atraviesan muestras del intenso pasado minero e industrial de Linares.

La pedanía Estación Linares-Baeza se encuentra situada a pocos kilómetros al sureste del municipio de Linares y en la margen derecha del río Guadalimar. Esta pequeña población ha sido siempre conocida por su estación de ferrocarril, lo que la convierte en una zona de paso, partida o destino de decenas de trenes que la atraviesan diariamente. De alguna manera, esta localidad está ligada al romanticismo de este singular medio de transporte y, desde su fundación, han sido miles los viajeros que por ella han pasado.

El camino transcurre entre paisajes de ribera, vega y olivares. En la mitad norte del recorrido puede observarse en la lejanía cierta actividad industrial asociada al cultivo del olivo (principalmente almazaras) y una importante azucarera. Tiene poco más de 15 kilómetros con un recorrido cómodo, tanto para viandantes como para ciclistas.

Guadalimar significa, en árabe, río colorado



LINARES

Toda la información sobre la ruta escaneando este código QR

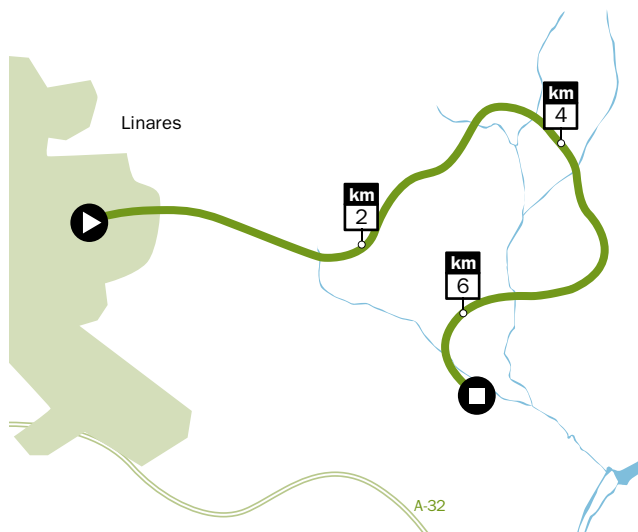


Trayecto	↔	Municipios	Linares.
Longitud	6,6 km.	Acceso	A-32
Duración	30'	Servicios	4 áreas de descanso, 1 mirador.
Firme	Zahorra.		
Dificultad	Baja.		



1

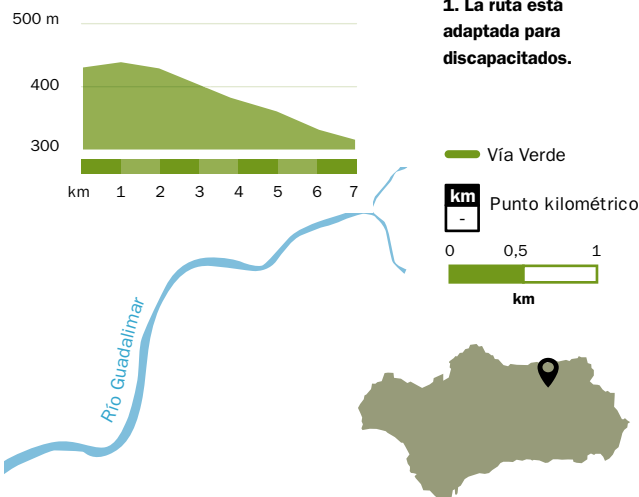
1. La ruta está adaptada para discapacitados.



El sinuoso descenso de Linares al Guadalimar –el río colorado de los árabes– se inicia en la barriada de San Gonzalo y llega al

El trayecto es una constante bajada hasta el valle

Camino de Arquillos, cerca de la N-322 y la estación de Linares-Baeza. El trayecto es una constante bajada hasta el valle, donde se mezclan olivos y vegetación de ribera flu-



vial. Recupera para su uso el antiguo trazado entre dos estaciones, que formaban parte de la ruta Linares-Almería, creada para llevar plomo a ese puerto. También destaca el conjunto monumental de Linares, las ruinas de Cástulo y el puente Mocho, todo ello entre olivos y vegetación de ribera del río Guadalimar. Si se accede en coche desde Linares la mejor llegada a la vía es desde la barriada de San Gonzalo y desde el camino de Arquillos, si se llega por la estación Linares-Baeza.

VADOLLANO

Toda la información sobre la ruta escaneando este código QR



Trayecto	↔	Dificultad	Baja.
Longitud	7 km.	Municipios	Linares.
Duración	1h	Acceso	A-32
Firme	Tierra, grava y balasto.		



1

1. Puente de hierro en la Vía Verde.

El tramo férreo que conecta la línea Madrid-Córdoba y Linares sustenta esta vía verde, que discurre desde el parque de proveedores de la factoría Santana al cuartel del Ejército de Vadollano. El medio natural está marcado por la cuenca del arroyo de Castro y los Altos de los Yesos de Castro, en

Las ruinas ibéricas de Cástulo se encuentran a apenas 5 km de Linares

el que el relieve alomado de olivares acompaña al ciclista.

El patrimonio minero e industrial de la comarca sale al paso, destacando las ruinas de la ciudad íbera de Cástulo. Este asentamiento



miento fue una importante ciudad, capital de la región de Oretania y sus ruinas se encuentran a apenas 5 kilómetros de Linares.

Existen dos accesos recomendados en coche a la vía: desde las proximidades de la Factoría de Santa Ana y desde el paraje de Vadollano. Hay que tener en cuenta que se trata de una vía verde de dificultad media cuyo estado conviene consultar ante posibles alteraciones por la meteorología.

SIERRA NORTE

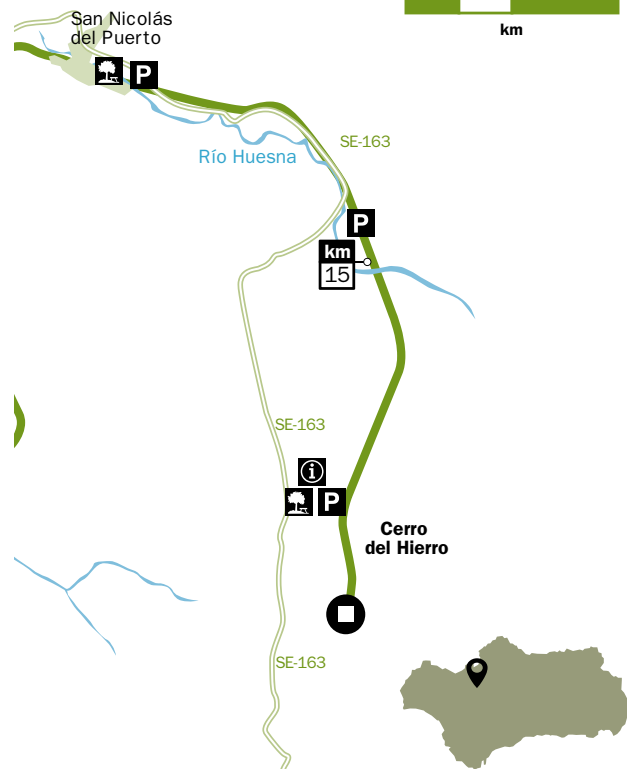
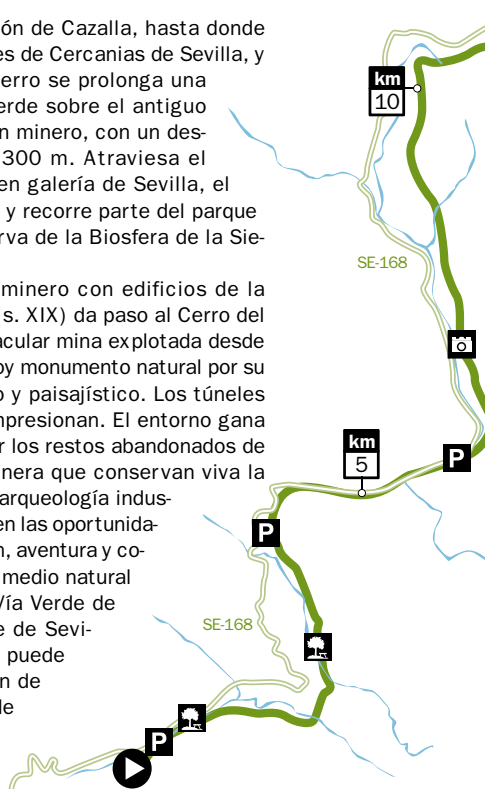
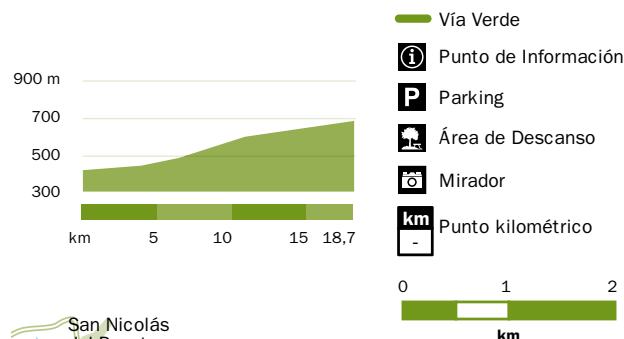
Toda la información sobre la ruta escaneando este código QR



Trayecto	↔	Acceso	Tren de Cercanías desde Sevilla y carretera A-455
Longitud	18,7 km.	Hitos	Cascadas del Huesna.
Duración	3h	Servicios	4 áreas de descanso, 1 mirador, 7 zonas de aparcamientos.
Firme	Asfalto y tierra compactada.		
Dificultad	Media.		
Municipios	Cazalla de la Sierra, Alanís, San Nicolás del Puerto y Constantina.		

Entre la estación de Cazalla, hasta donde llegan los trenes de Cercanías de Sevilla, y el Cerro del Hierro se prolonga una hermosa vía verde sobre el antiguo trazado del tren minero, con un desnivel total de 300 m. Atraviesa el mejor bosque en galería de Sevilla, el del río Huesna, y recorre parte del parque natural y Reserva de la Biosfera de la Sierra Norte.

Un poblado minero con edificios de la época inglesa (s. XIX) da paso al Cerro del Hierro, espectacular mina explotada desde los romanos, hoy monumento natural por su valor geológico y paisajístico. Los túneles y socavones impresionan. El entorno gana dramatismo por los restos abandonados de la actividad minera que conservan viva la memoria de la arqueología industrial y enriquecen las oportunidades de diversión, aventura y conocimiento del medio natural que ofrece la Vía Verde de la Sierra Norte de Sevilla, a la que se puede acceder en tren de Cercanías desde la capital.



EL RONQUILLO

Toda la información sobre la ruta escaneando este código QR



Trayecto	↔	Municipios	El Ronquillo
Longitud	9 km.	Acceso	N-630
Duración	1h	Servicios	4 áreas de descanso y 2 de aparcamiento.
Firme	Zahorra.		
Dificultad	Baja.		



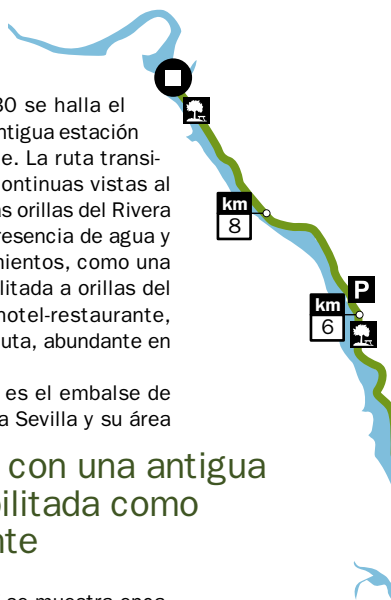
En el km 775 de la N-630 se halla el inicio, donde existe una antigua estación convertida en restaurante. La ruta transita entre dehesas y con continuas vistas al embalse de La Minilla y las orillas del Rivera de Huelva. La continua presencia de agua y los interesantes equipamientos, como una preciosa estación rehabilitada a orillas del embalse convertida en hotel-restaurante, hacen muy popular esta ruta, abundante en aves y en silencio.

Otro de los atractivos es el embalse de la Minilla, que abastece a Sevilla y su área

La ruta cuenta con una antigua estación rehabilitada como hotel-restaurante

metropolitana y que aquí se muestra encajonado entre dos sistemas montañosos con mucha pendiente. A medida que avanza el recorrido, dejando atrás la presa, se observa que la lámina de agua se va estrechando hasta un punto en que es difícil determinar si seguimos teniendo ante nosotros el vaso del embalse o ya el curso del río. Aves como pinzones, rabilargos, currucas o diferentes especies de águilas sobrevuelan la Vía Verde. No es mala idea llevar una guía de campo que nos permita identificarlos.

1. La baja dificultad permite el uso de la Vía Verde por personas de todas las edades.



Los 24 parques naturales de Andalucía ofrecen rutas de distinta duración y dureza adaptadas al uso de la bicicleta.

En bici por los Parques Naturales





Nada de residuos. Es del todo viable conseguirlo, encontrarás lugares adecuados para ellos.



Si viajas con perro, mantenlo controlado.



En general, no es buena práctica llevarse a casa frutos o minerales y nunca debes retirar fósiles o restos arqueológicos. Un viajero tras otro acaban esquilmando el lugar.



Respetar la propiedad privada, tierras o ganado.



Los cercados para protección de especies de flora o fauna nunca deben ser traspasados.



Que el único rastro que quede de tu paso por la naturaleza sea tu íntima satisfacción.



Máximo cuidado con el fuego, el mayor enemigo del monte mediterráneo. Existen zonas y formas de encender un fuego, que en verano no se permite. Utiliza tu visita para alejarte del cigarrillo.



Disfruta sin hacer ruido. La naturaleza te sorprenderá con sus sonidos.

Cádiz, Huelva y Sevilla

DOÑANA



Extensión **105.000 ha.**

Municipios **Almonte, Hinojos, Lucena del Puerto, Moguer, Palos de la Frontera, Aznalcázar, Isla Mayor, Pílas, Puebla del Río, Villamanrique de la Condesa y Sanlúcar de Barrameda.**



1. La fauna es uno de los principales valores de Doñana.
2. En el interior del Parque se pueden realizar multitud de actividades.

 Conoce todos los detalles de este Espacio Natural



Uno de los enclaves míticos de Europa ofrece al visitante grandiosos espectáculos naturales, sutiles bellezas, paisajes que cambian por completo según la estación, aves de todas clases y un amplio surtido de servicios para disfrutar a pleno pulmón toda la familia. Las leyendas de Tartessos y la Atlántida suman magia a un territorio por completo virgen.




La ruta EL ACEBUCHE

Toda la información sobre la ruta escaneando este código QR



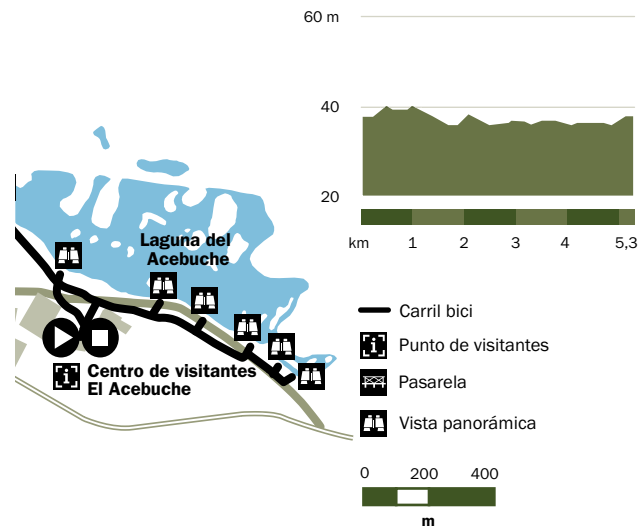
Trayecto		Hitos	MAB.
Longitud	5,3 km.	Otros	El trayecto combina tramos circulares con lineales sobre una pasarela de madera. No es necesaria autorización y se puede circular libremente en el horario de apertura del Centro de Visitantes.
Duración	1 h 50'.		
Dificultad	Baja.		
Municipios	Almonte.		
Acceso	A-483.		



Este sendero (en realidad, son dos rutas unidas en el entorno del Centro de Visitantes El Acebuche) es ideal para recorrerlo en un corto paseo en bicicleta, pues sus poco más de cinco kilómetros discurren por una cómoda pasarela de madera. El recorrido comienza en la Laguna del Acebuche, donde es posible observar un gran número de aves, dependiendo de la época del año, en alguno de sus cinco observatorios acondicionados. Tras pasar por el último de ellos

y conocer un humedal recuperado tras una desecación en los años 50, se visitan las lagunas del Huerto y Las Pajas. El trazado sortea a partir de aquí algunos canales mediante pasarelas, lo que permite conocer de cerca la vegetación de ribera típica de la zona, matorrales y algunos bosques de pinos piñoneros. Finalmente, desde la Laguna del Huerto hay que desandar el camino para volver al punto de inicio en el Centro de Visitantes del Acebuche.

1. Una garza en Doñana.




Almería, Granada

SIERRA NEVADA

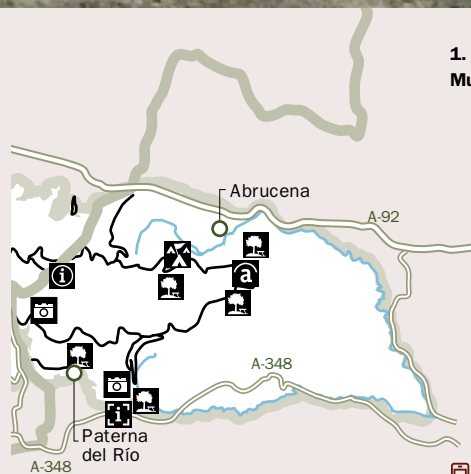
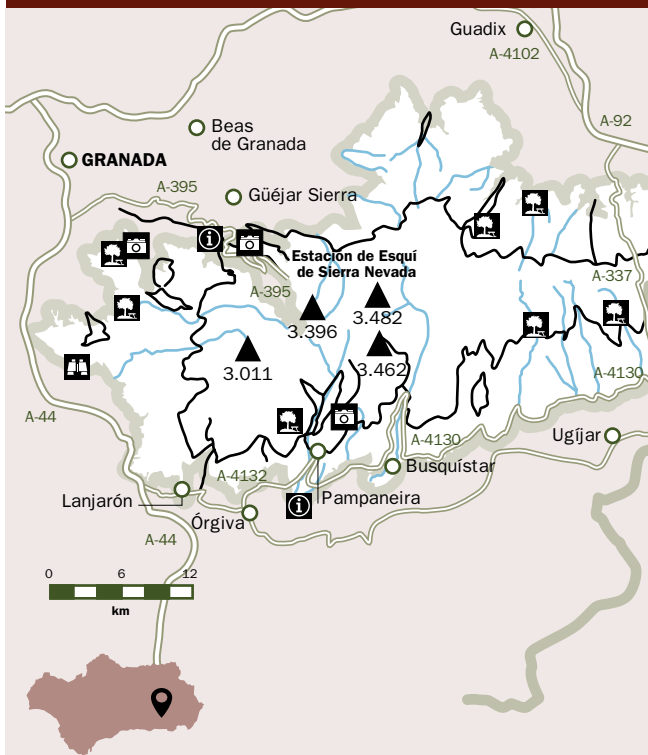


Extensión **171.000 ha.**

Municipios **Almería:** Abla, Abrucena, Alboloduy, Alhabia, Almócita, Alsodux, Bayárcal, Beires, Bentarique, Canjáyar, Fiñana, Fondón, Illar, Instinción, Laujar de Andarax, Nacimiento, Ohanes, Padules, Paterna del Río, Rágol, Santa Cruz, Terque y Las Tres Villas. **Granada:** Aldeire, Alpujarra de la Sierra, Bérchules, Bubión, Busquístar, Cádiar, La Calahorra, Cáñar, Capileira, Carataunas, Cástaras, Cogollos de Guadix, Dílar, Dólar, Dúrcal, Ferreira, Gójar, Güejar-Sierra, Huéneja, Jerez del Marquesado, Juviles, Lanjarón, Lanteira, Lecrín, Lugros, Monachil, Nevada, Nigüelas, Órgiva, Padul, Pampaneira, Pórtugos, Soportújar, La Taha, Trevélez, Válor y La Zubia.



1



1. Cumbre del Mulhacén.

Sierra Nevada permite conocer paisajes y especies de flora y fauna que cambian a medida que se asciende hasta su techo, situado a 3.700 metros, la cumbre de la península. El macizo alpino domina media Andalucía y, además de permitir incluso ver el mar en días nítidos, ofrece en sus laderas espectáculos naturales, como cientos de ríos, o culturales gracias a la suave interacción humana.

 **Conoce todos los detalles de este Espacio Natural**




La ruta PUEBLOS DEL POQUEIRA

Toda la información
sobre la ruta
escaneando este
código QR

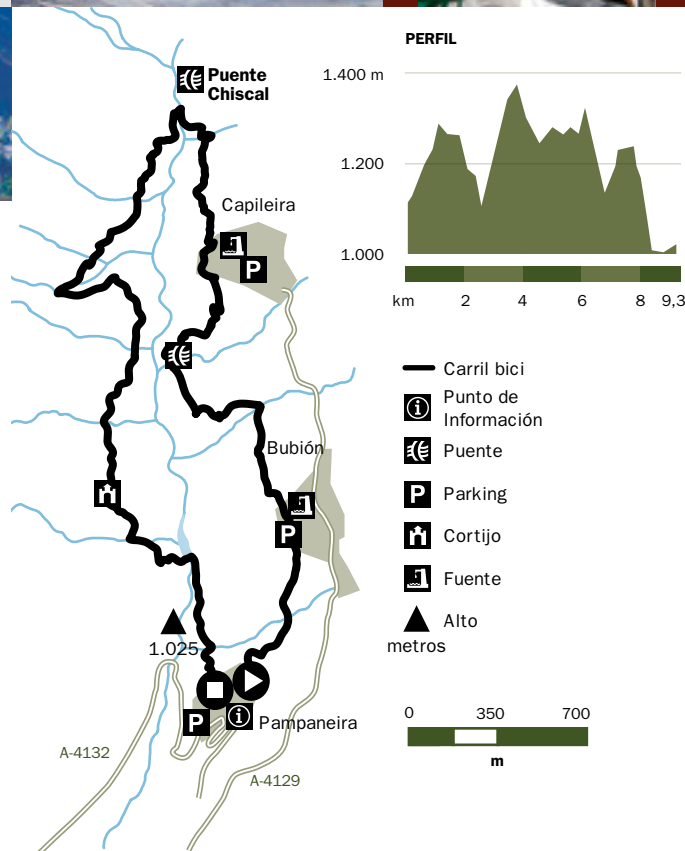


Trayecto		Acceso	A-4132.
Longitud	9,4 km.	Hito	Puente Chiscal.
Duración	3h 30'.	Otros	Es recomendable llevar agua potable.
Dificultad	Alta.		
Municipios	Pampaneira, Bubión y Capileira.		



1. Pampaneira está ubicado en una ladera.
2. El cauce del Poqueira.
3. Un ejemplo de la arquitectura popular de la Alpujarra granadina.

El sendero de los pueblos del Poqueira arranca en la parte alta de Pampaneira y recorre la ladera sur del macizo de Sierra Nevada a través del barranco del río que da nombre a la ruta, atravesando los pueblos de Bubión y Capileira. Entre Pampaneira y Bubión, poblaciones que distan apenas un kilómetro, el camino recorre los típicos cultivos en terrazas de la Alpujarra granadina. Tras atravesar Bubión y el Puente del Molino, la senda desciende suavemente durante 1,5 kilómetros para luego iniciar un fuerte ascenso de 800 metros que conduce hasta el último pueblo de la ruta, Capileira. Desde aquí un camino conduce hasta el río Poqueira, que se atraviesa por el Puente Chiscal. A 300 metros hay un cruce en el que se debe tomar el ramal de la izquierda, y 1.200 metros más adelante de nuevo hay que girar a la izquierda en un desvío marcado por un roble. La senda prosigue a través de varios cortijos hasta cruzar de nuevo el río Poqueira y girar a la derecha hasta la carretera principal que conduce al punto de partida en Pampaneira.



Almería

CABO DE GATA-NÍJAR



Extensión **49.500 ha.**

Municipios **Almería, Carboneras, Níjar.**



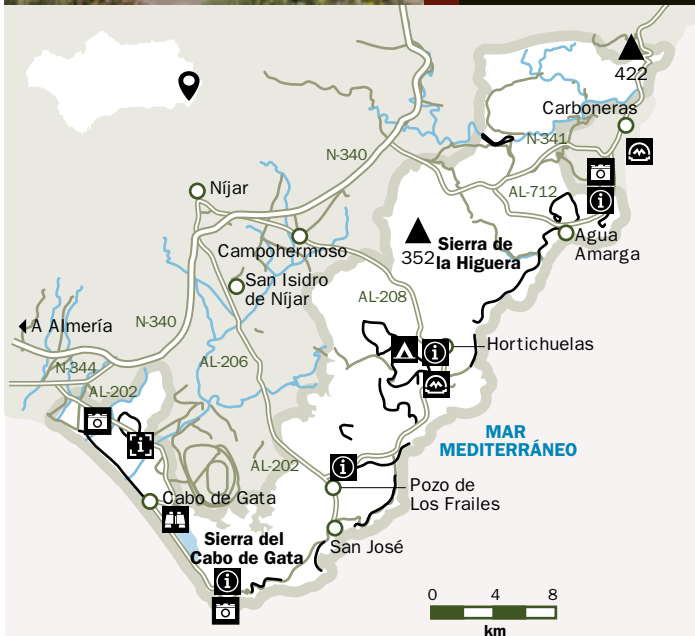
1



2



3



4

1. Una de las escondidas calas en el espacio protegido.
2. Atardecer en el Parque Natural.
3. Arquitectura popular en los pueblos de la zona.
4. Las dunas de arena son comunes en el Cabo de Gata.



Conoce todos los detalles de este Espacio Natural



No encontrará nada parecido a Cabo de Gata-Níjar, ni en tierra ni en el mar. Su paisaje subdesértico, con volcanes apagados, rastros minerales, fósiles y restos culturales del aprovechamiento del agua –aljibes, norias, pozos–, se unen a un litoral mineral, hermoso y virgen, con fondos marinos plenos de vida animal y vegetal. Un paisaje cercano a lo místico.

La ruta LAS AMOLADERAS

Toda la información sobre la ruta escaneando este código QR

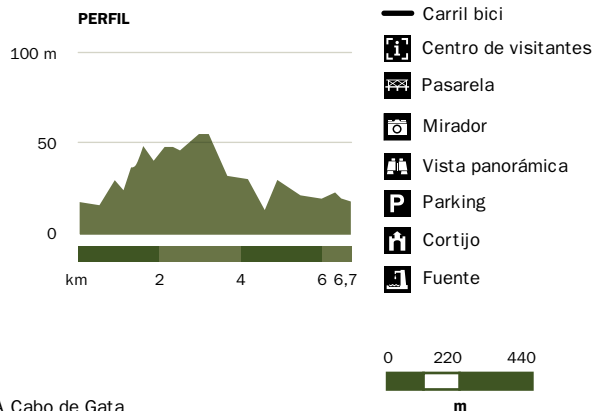
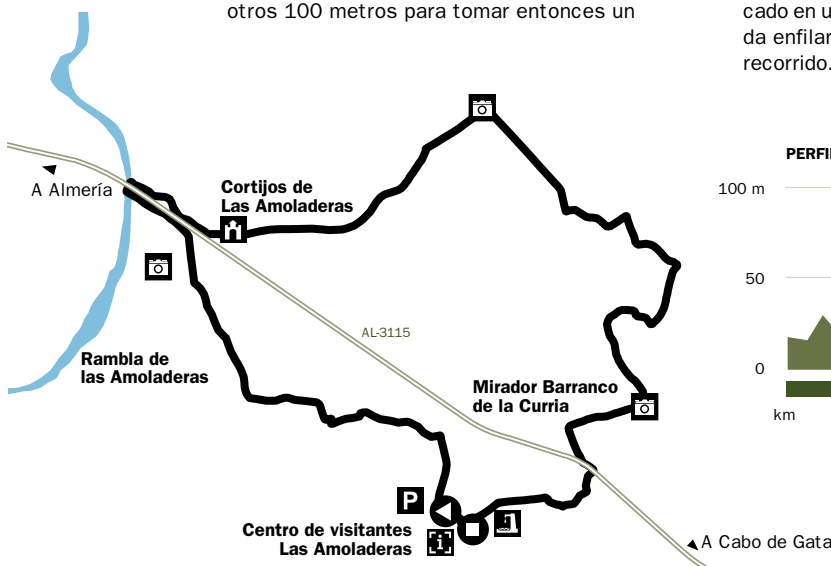


Trayecto		Acceso	AL-3115.
Longitud	6,7 km.	Hito	MAB, Geoparks.
Duración	1 h.	Otros	Hay que tener especial cuidado con la bicicleta en las intersecciones con la carretera.
Dificultad	Baja.		
Municipios	Almería.		



1. Cabo de Gata. Las Amoladeras es el nombre de este camino que discurre entre paisajes de estepa y playas, pero también lo es de un cortijo, una playa o el propio centro de visitantes del Parque Natural, en el que empieza el recorrido. Se trata de un camino fácilmente transitable salvo por las precauciones obvias a la hora de cruzar la carretera en determinados puntos. Tras salvar la primer intersección, a unos 700 metros del inicio, se recorren otros 100 metros para tomar entonces un

desvío a la derecha. Poco después descubriremos un acebuche que resiste solitario entre la escasa vegetación y, más adelante, el barranco de la Curria, con un mirador que ofrece unas buenas vistas sobre la sierra y el litoral. A partir de aquí cambia notablemente la vegetación durante un tramo de unos 1.300 metros que deberemos recorrer hasta volver a la pista original. Otros 500 metros más y llegaremos a un mirador ubicado en un cruce, donde girando a la izquierda enfilaremos hacia el punto de inicio del recorrido.



Almería

SIERRA MARÍA- LOS VÉLEZ



Extensión **22.500 ha.**

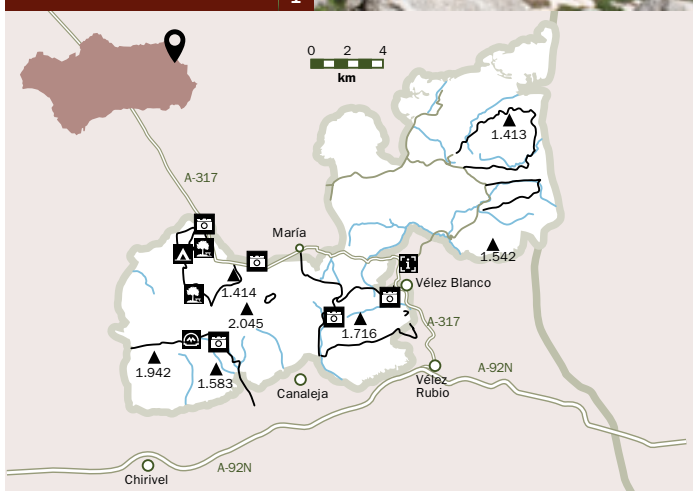
Municipios **Chirivel,
María, Vélez
Blanco, Vélez
Rubio.**



1



2



Una sierra que sorprende por sus cumbres nevadas en numerosos inviernos, no en vano asciende a los 2.000 metros, y que esconde en su interior varios tesoros. El más conocido son las cuevas con pinturas rupestres y, el más valioso, el agua que aflora regando los valles de almendros. El parque natural es abundante en rapaces, y ofrece castillos como el de los Vélez, inolvidable. La bicicleta nos permitirá disfrutar especialmente de este parque.



3

1. En la Sierra se pueden ver afloramientos rocosos.
2. Niños disfrutando de la nieve.
3. Un árbol solitario en una llanura.
4. Campo de trigo en Chirivel.



4



Conoce todos los detalles de este Espacio Natural



La ruta UMBRÍA DEL MAIMÓN

Toda la información sobre la ruta escaneando este código QR



Trayecto	↔	Hito	Collado de las Arenas.
Longitud	8,9 km.	Otros	Es necesario llevar agua potable. Hay que tener precaución con el tráfico rodado en las intersecciones con la carretera.
Duración	4h 30'.		
Dificultad	Media.		
Municipios	María y Vélez Blanco.		
Acceso	A-317.		



1

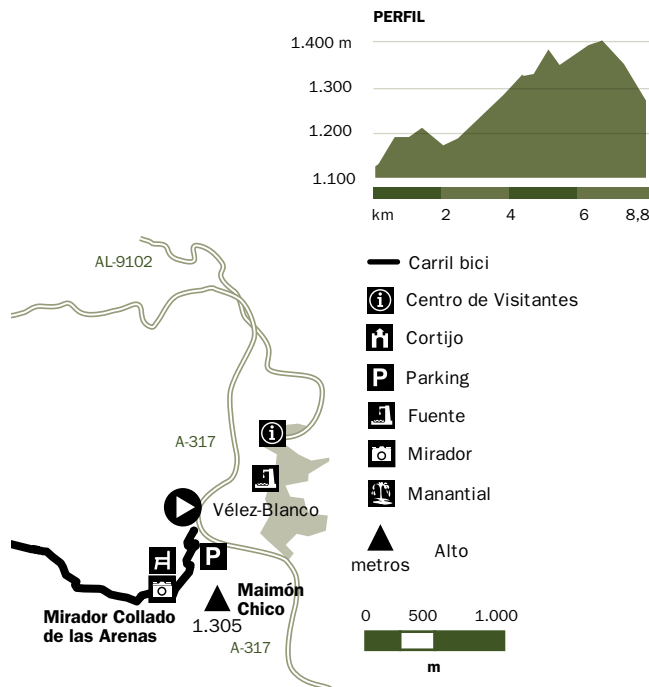


2

El recorrido comienza a la salida de Vélez Blanco, municipio con interesantes monumentos como el castillo de los Marqueses de los Vélez, que se divisa a lo largo de toda la ruta. Un primer ascenso nos conduce hasta el mirador del Collado de las Arenas y un poco más adelante hasta Los Llanos de Ijarro, a través de paisajes de olivos y almendros. El camino continúa siguiendo el curso del barranco del río Claro hasta la Fuente del Peral, cerca del cortijo del mismo nombre. Se abandona la vereda a la izquierda (siguiendo hacia delante se puede hacer el sendero de la Solana del Maimón) para avanzar hacia María, ascendiendo por

la Cuesta del Perentín. En el tramo final se pasa bajo el Peñón de San Blasco, la Umría de la Virgen (zona de especial protección dentro del Parque) y el almendral del Cortijo de la Peguera, para entrar en María, punto final de la ruta.


- 1. Panorámica de Vélez Blanco.**
- 2. Vegetación en las laderas de Sierra María-Los Vélez.**



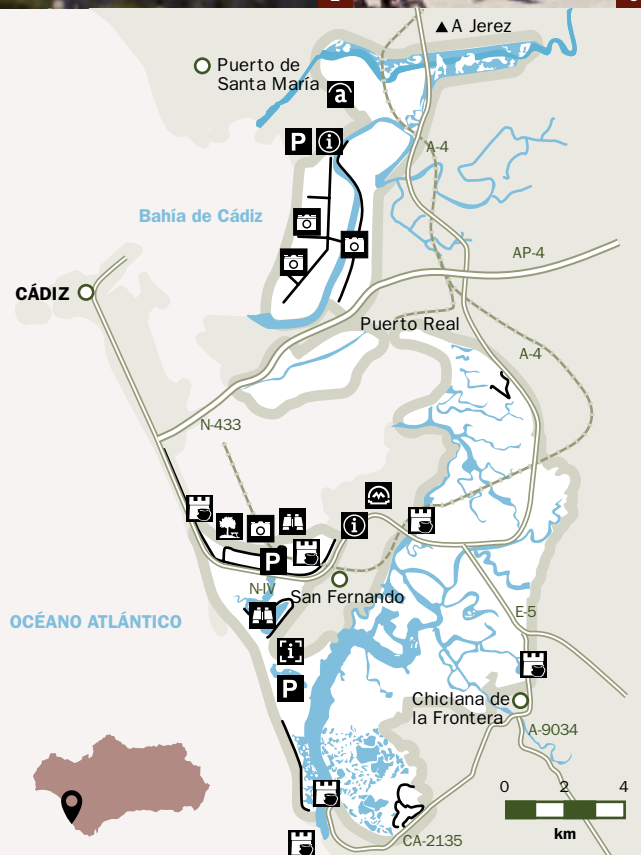
Cádiz BAHÍA DE CÁDIZ



Extensión **10.500 ha.**
Municipios **San Fernando, Chiclana de la Frontera, Puerto Real, Puerto de Santa María y Cádiz.**



1. Vela en la Bahía de Cádiz.
2. Sancti Petri en Chiclana.
3. La playa de la Caleta.



Conoce todos los detalles de este Espacio Natural




El ritmo de la marea del Atlántico marca el pulso de un parque natural que llena o vacía sus caños, esteros y marismas en función del océano. La riqueza de la avifauna que allí vive y se alimenta se une a la de la gastronomía, sustentada en el famoso pescado de estero y en los moluscos y crustáceos. Frente al parque, se ubica la mítica isla de Sancti Petri, lugar de culto a Hércules.

La ruta LOS TORUÑOS

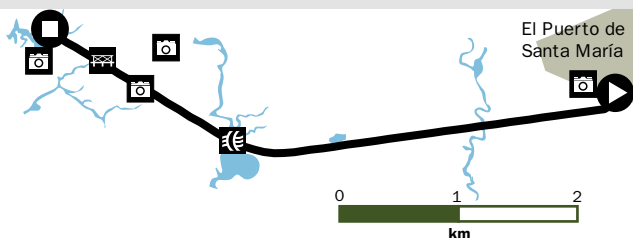
Toda la información
sobre la ruta
escaneando este
código QR



Trayecto	↔	Acceso	CA-32.
Longitud	5,2 km.	Hito	Salinas de los Desamparados.
Duración	2 h.	Otros	Hay que llevar agua potable. El sendero comienza a 500 metros de la Venta el Macka, en la urbanización de Valdelagrana.
Dificultad	Baja.		
Municipios	El Puerto de Santa María.		

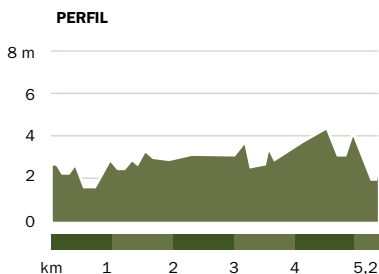


1



2

- Carril bici
- Mirador
- Puente
- Pasarela



Este sendero recorre las marismas mejor conservadas del Parque Natural Bahía de Cádiz, a través del Parque Metropolitano Marismas de los Toruños. En el camino de la playa de Valdelagrana hay una cancela con un panel explicativo que indica el inicio del sendero.

A la izquierda del camino discurre el río San Pedro y en la orilla opuesta se pueden ver las Salinas de los Desamparados. Hay que pasar el Caño del Bote, el primero de los tres accesos a la playa de Levante. En

el tercero, un puente cruza el río San Pedro hasta el Pinar de la Algaida, y de nuevo otro puente, esta vez de madera, sobre el Caño del Caserón. Al fondo puede verse una torre mirador de madera desde la que se obtienen unas excelentes vistas sobre Cádiz y Puerto Real. Más adelante un carril conduce a la playa de Levante, pero hay que continuar por una pasarela flotante hasta el mirador de Los Toruños, punto final de la ruta entre las marismas, el río San Pedro y la Punta de Saboneses.

- 1. Una de las pasarelas sobre las marismas que hay que cruzar en el sendero.**
- 2. Árbol en las marismas de Los Toruños.**

Cádiz

LA BREÑA Y MARISMAS DEL BARBATE



Extensión **5.100 ha.**

Municipios **Barbate y Vejer.**



1



2



Conoce todos los detalles de este Espacio Natural



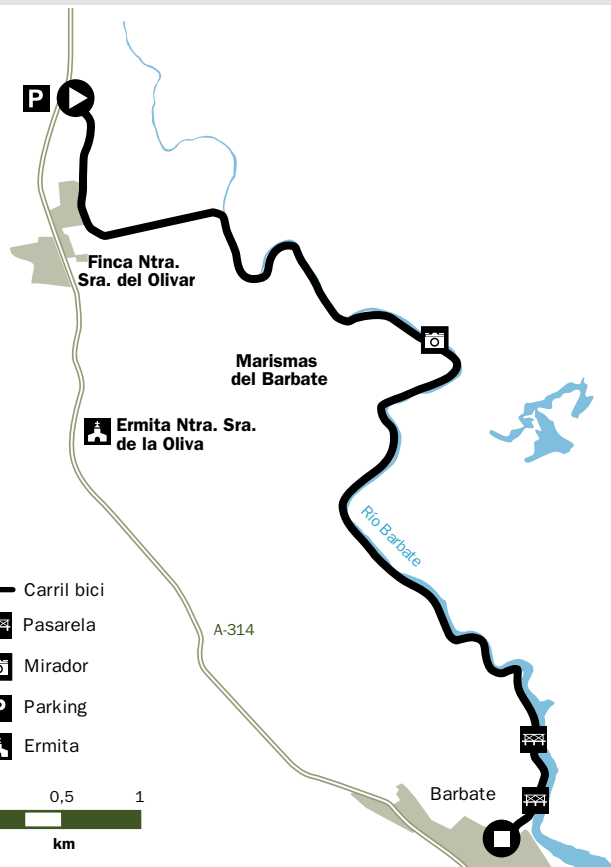

Cinco ecosistemas diferentes –marino, acantilado, pinar, marismas y dunas– ofrece este parque, pequeño pero con el impresionante Tajo de Barbate, el acantilado más rotundo del Atlántico andaluz con 100 metros de altura, y cuya visita en barco es fabulosa. Al igual que recorrer las calles de Vejer, uno de los más hermosos pueblos de España, o comer en Barbate su *delicatessen*: el atún de almadraba.

1. El viento y el surf son una constante en este parque natural.
2. Palomar del siglo XVIII.

La ruta MARISMAS DEL BARBATE



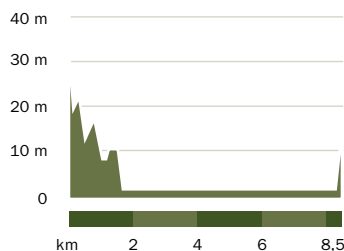
Trayecto	↔	Accesos	N-340.
Longitud	8,5 km.	Hito	Torre del Tajo.
Duración	1 h.	Otros	En el siglo XX, las Marismas del Barbate eran considerados insalubres y se pensó en su desecación. Hoy en día son un espacio protegido.
Dificultad	Media.		
Municipios	Vejer Fra. y Barbate.		



En las marismas del río Barbate se confunden el mar y la tierra, y así podremos observarlo en este recorrido de gran variedad y belleza paisajística. Es un trazado ideal para la bicicleta, pues las pendientes nunca superan el 2%. Arrancamos en la estación depuradora entre La Barca de Vejer y Barbate, y en un primer momento recorreremos cañaverales y huertas, hasta alcanzar un muro de piedra que dejaremos a la izquierda. Un poco más adelante nos encontraremos con el río Barbate, cuyo cauce determina el trazado de la senda, con multitud de ramales y la presencia continua del agua. Estas marismas son el terreno ideal para las aves migratorias, la nutria, especies de reptiles y anfibios... Las plantas están adaptadas al agua salobre procedente del encuentro con el mar. El propio río nos conduce hasta el final del recorrido, en el límite del Parque Natural y, un poco más allá, la localidad pesquera de Barbate, que bien merece una visita.

1. No son infrecuentes los encuentros con el característico, y muy pacífico, ganado de la zona.
2. La torre del Tajo.

PERFIL





Cádiz ESTRECHO



Extensión **19.000 ha.**

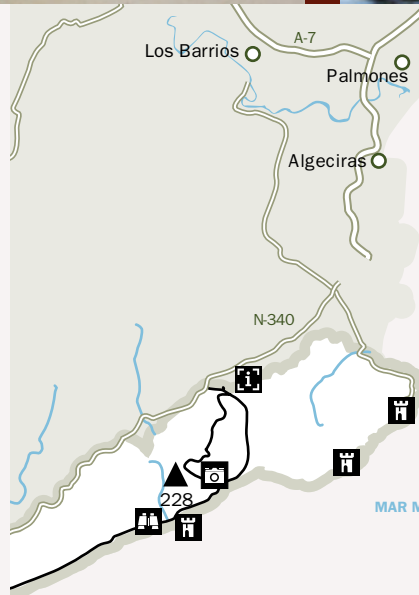
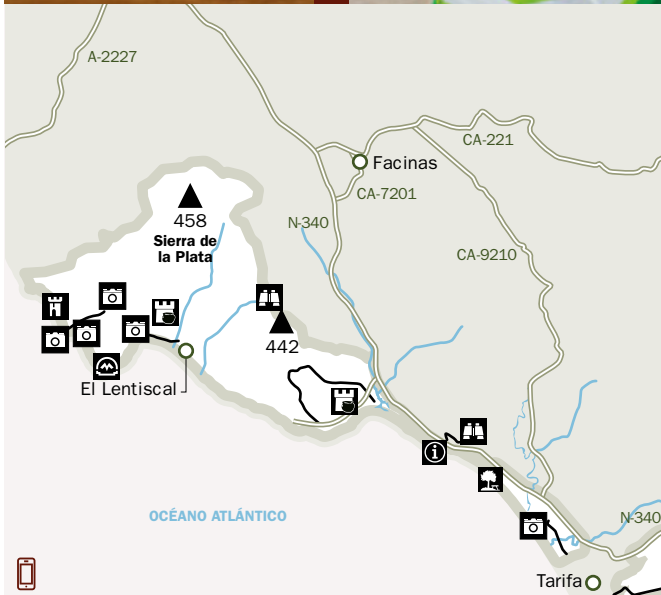
Municipios **Algeciras, Tarifa.**



1

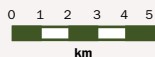
2

3



1. Los parques eólicos salpican el paisaje.
2. Playa de Valdevaqueros.
3. Cetáceos.

Conoce todos los detalles de este Espacio Natural



Es una de las zonas más destacables de biodiversidad del planeta. Por un lado, la unión del Mediterráneo y el Atlántico permite contemplar el paso de cetáceos. Por otro, la proximidad entre Europa y África conlleva un espectacular tránsito de cientos de especies de aves. A ello se une un relieve que conjuga playas de fina arena con cuevas rupestres y desfiladeros.

La ruta CERRO DEL TAMBOR

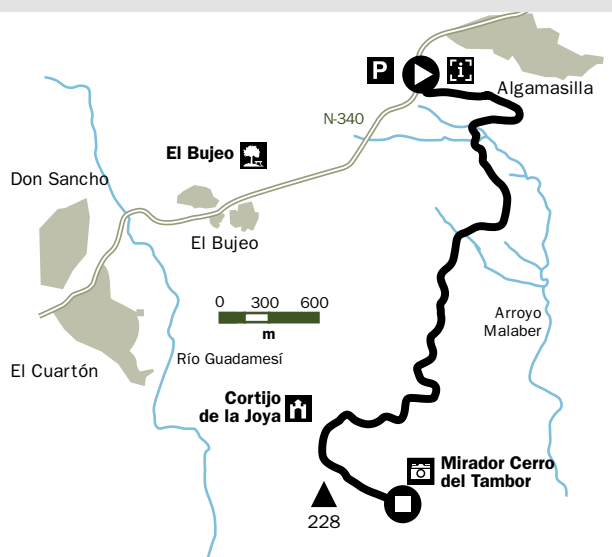
Toda la información
sobre la ruta
escaneando este
código QR



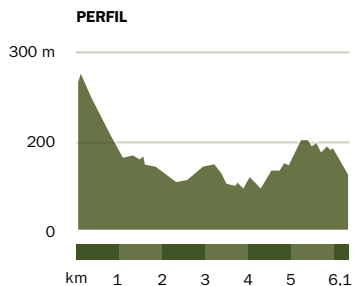
Trayecto	↔	Acceso	N-340.
Longitud	6,1 km.	Hito	Cortijo de la Joya.
Duración	1 h 30'.	Otros	Hay que llevar agua potable. Conviene tener precaución con el ganado suelto.
Dificultad	Baja.		
Municipios	Tarifa y Algeciras.		



1



- Carril bici
- Centro de Visitantes
- Parking
- Cortijo
- Mirador
- Área Recreativa
- Alto metros



El camino comienza en el Centro de Visitantes Huerta Grande, en la barriada Pelayo, con una ligera bajada de unos 800 metros hasta llegar a un cruce en el que hay que tomar a la derecha en un giro cerrado (desde aquí ya se ve la costa africana). Hay que cruzar un grupo de casas y huertas hasta entrar en la zona mediterránea del Parque Natural del Estrecho, con acantilados y playas de guijarros. Luego se cruzan los cortijos de La Joya y el arroyo Malaber, para entrar en un bosque bajo que flanquea la ladera de una colina en la que suele pastar el ganado.

1. El sendero Cerro del Tambor ofrece unas espectaculares vistas.

Más adelante se asciende hacia los Canchos de los Parrales y un parque eólico para proseguir por una pista de tierra por la derecha hacia la desembocadura del río Guadamesí. Finalmente, una vereda por la izquierda conduce hasta un antiguo búnker reconvertido en mirador, punto final de la ruta, desde el que pueden observarse con frecuencia cetáceos como delfines o calderones.

Cádiz, Málaga

LOS ALCORNOCALES




Extensión **168.000 ha.**

Municipios **Alcalá de Los Gazules, Algar, Algeciras, Arcos de la Frontera, Los Barrios, Benalup-Casas Viejas, Benaocaz, El Bosque, Castellar de La Frontera, Jerez de La Frontera, Jimena de La Frontera, Medina Sidonia, Prado del Rey, San José del Valle, Tarifa, Ubrique, Cortes de La Frontera.**



1



2

1. Jimena de la Frontera.
2. Mirador en Ubrique.



Conoce todos los detalles de este Espacio Natural



El más sureño bosque de niebla, la auténtica selva mediterránea, con pequeños arroyos cerrados por vegetación del Terciario... Los Alcornocales es pura magia, un espacio lleno de agua de lluvia o del mar, oyendo sonidos de animales invisibles, con inesperadas vistas hacia el mar o las sierras. El alto número de rapaces, de plantas aromáticas, de corzos, gamos y ciervos, y pueblos como Castellar, rodean una oferta sin igual.

La ruta TRAVESÍA DEL ALJIBE

Toda la información
sobre la ruta
escaneando este
código QR



Trayecto	↔	Acceso	A-2304.
Longitud	10,5 km.	Hito	MAB.
Duración	1 h 30'	Otros	Es necesario solicitar autorización. Dependiendo de la época, puede estar cerrado al tránsito por caza selectiva o batidas de control.
Dificultad	Media-alta.		
Municipios	A. Gazules y Cortes de la Frontera		

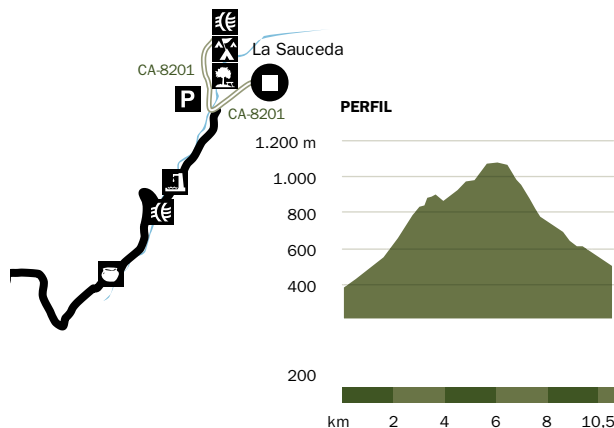
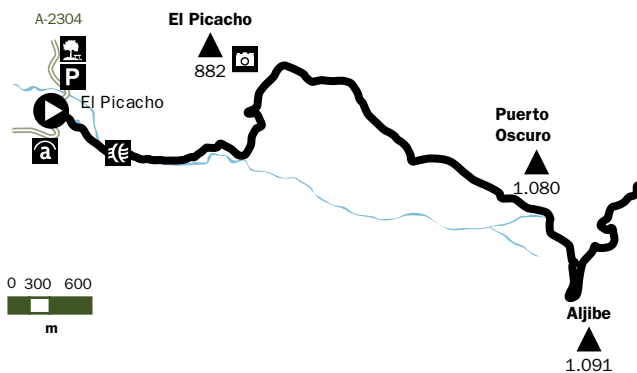


- Carril bici
- Área recreativa
- Mirador
- Parking
- Aula de la naturaleza
- Puente
- Fuente
- Zona de acampada
- Sitio de interés etnológico
- Alto metros

La travesía del Aljibe llevará a los cicloturistas más avezados a admirar una de las vistas más impresionantes del Parque Natural Sierra de Grazalema e incluso, en la lejanía, del Parque Natural Sierra de las Nieves. Por su desnivel y tipo de terreno, la dificultad es media-alta. El recorrido nos llevará hasta una de las cimas del parque, a más de 1.000 metros de altitud. Desde el área recreativa del Picacho comenzaremos a ascender, dejando atrás sucesivamente una laguna, un sendero, un horno de pan y una pasarela, hasta llegar a un río que recorreremos, siempre subiendo, en paralelo. Esta primera subida, de unos cuatro kilómetros, conduce a un collado en el que se puede descansar antes de afrontar el último tramo de ascenso.

Por el camino nos toparemos con una pileta en la que, según la leyenda, Isabel la Católica tomó un baño durante las campañas de la Reconquista por la zona, y un poco más adelante llegamos a la cumbre (1.092 metros). A partir de aquí la bajada, por caminos y pistas forestales, nos llevará hasta el punto de destino, en La Saucedá.

1. El Picacho.



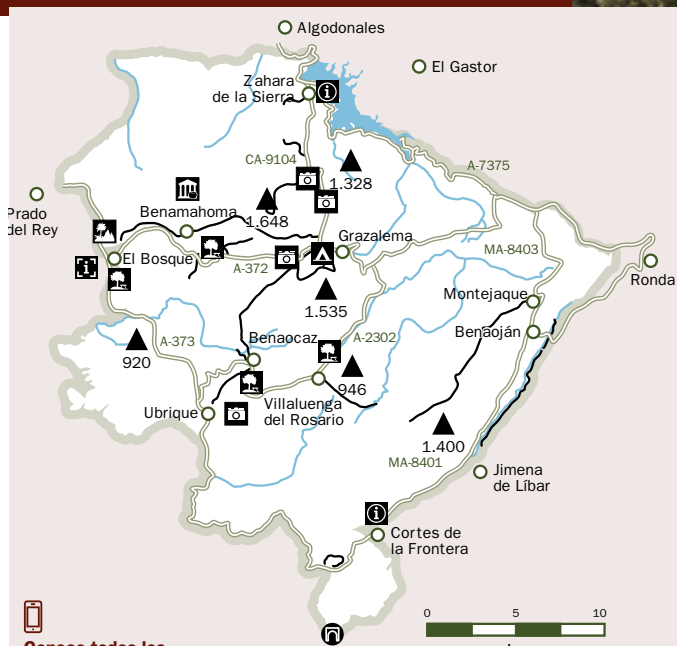

Cádiz, Málaga

GRAZALEMA



Extensión **53.500 ha.**

Municipios **Algodonales, Benaocaz, El Bosque, El Gastor, Grazalema, Prado del Rey, Ubrique, Villaluenga del Rosario, Zahara de la Sierra, Benaoján, Cortes de La Frontera, Jimera de Líbar, Montejaque, Ronda.**



Conoce todos los detalles de este Espacio Natural



Paisaje tan cautivador como abrupto, lleno de desfiladeros –como la famosa Garganta Verde–, y de grandes cuevas, con el complejo subterráneo Hundidero-Gato, la sima más larga de Andalucía, como mejor muestra. La presencia del pinsapo, un abeto del Terciario de aspecto inolvidable, deriva en parte de que se trata del lugar más lluvioso de toda la península. Sus montes, entre ellos los más altos de Cádiz, están cubiertos de un denso bosque de encinas, quejigos y alcornoques, y la vegetación de ribera escolta a cauces fluviales tan bien conservados como el del río Majaceite.

Igual de atractiva resulta la conocida ruta de los pueblos blancos, con Ronda como joya; los deportes náuticos practicables en algunos pantanos, y la gran variedad de aves, que convierten al parque natural en zona de especial protección de las aves.

- 1. El imponente relieve de la Sierra de Grazalema.**
- 2. Espectacular perspectiva de Zahara de la Sierra y su embalse.**

La ruta LLANOS DEL RABEL

Toda la información sobre la ruta escaneando este código QR

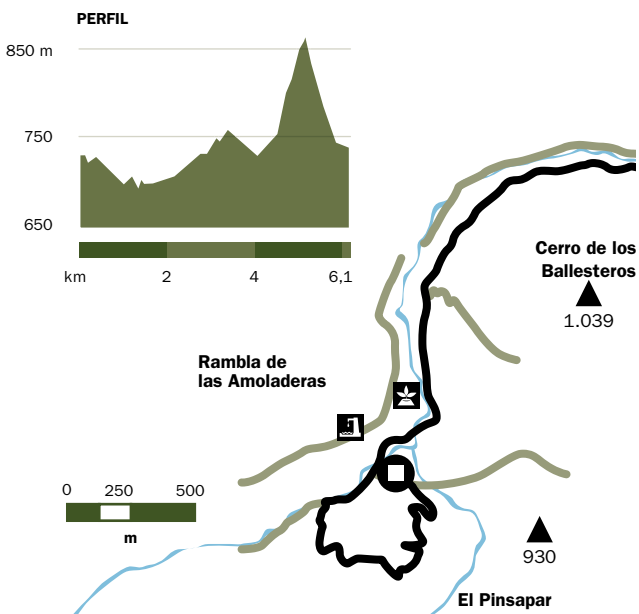


Trayecto	↔	Hito	MAB.
Longitud	6,1 km.	Otros	Hay que pedir autorización y tener en cuenta que, durante el verano y como prevención ante los incendios forestales, el camino se acorta y termina en Los Llanos del Rabel.
Duración	1 h.		
Dificultad	Baja.		
Municipios	Grazalema.		
Acceso	A-372 CA-9104.		



1

La pista de este camino, con un trazado suave, permite internarse en bicicleta en el interior de la Zona de Reserva del Parque Natural Sierra de Grazalema. Entra esta localidad y Zahara de la Sierra parte una pista forestal que no se abandonará en todo el recorrido, que nos llevará por bosques de pinsapos y vegetación mediterránea; tam-



1. Ciclistas descansan en una de las calles de Grazalema.

bién será posible ver el majestuoso vuelo de los buitres. En el primer tramo, junto al arroyo del Pinar, atravesaremos varios cortafuegos e iremos bordeando el Cerro de los Ballesteros, entre quejigos y varios bosquetes de pinsapos. Pronto alcanzaremos los Llanos del Rabel, junto a un vivero forestal y la Sierra del Pinar; desde aquí se aprecia la cumbre de la provincia de Cádiz, el Pico del Torreón (1.648 m). Un corto recorrido circular nos llevará a conocer la parta baja del pinsapar, excepto en verano, cuando permanece cerrado al público para proteger a esta especie de los incendios forestales.

Córdoba

SIERRAS SUBBÉTICAS



Extensión **32.000 ha.**

Municipios **Cabra, Carcabuey, Doña Mencía, Iznájar, Priego de Córdoba, Rute, Luque y Zuheros.**

1. Cabra.
2. La observación de aves es una de las actividades que se pueden desarrollar en las Sierras Subbéticas.



1

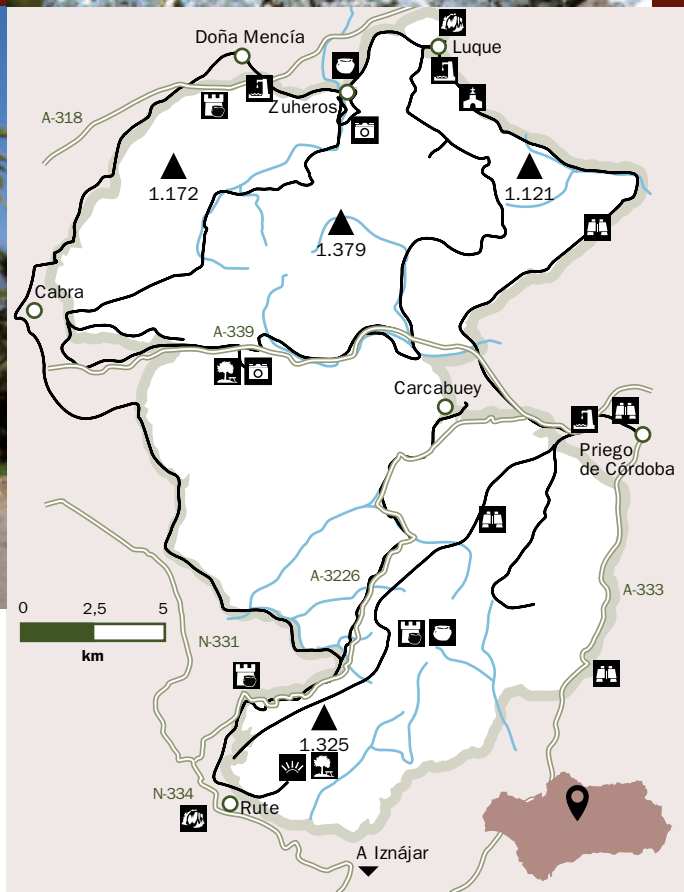
Conoce todos los detalles de este Espacio Natural



Este geoparque ofrece un muestrario geológico y de cuevas y simas con pocas comparaciones. Gracias al agua y su trabajo horadando la sierra existen ríos encañonados o señoriales fuentes en sus hermosos pueblos –como Zuheros y Priego–. Las cumbres del Picacho y la Tiñosa, con vistas de toda Andalucía, cuevas como la de los Murciélagos o su riqueza en setas, completan los mejores atractivos del parque.



2

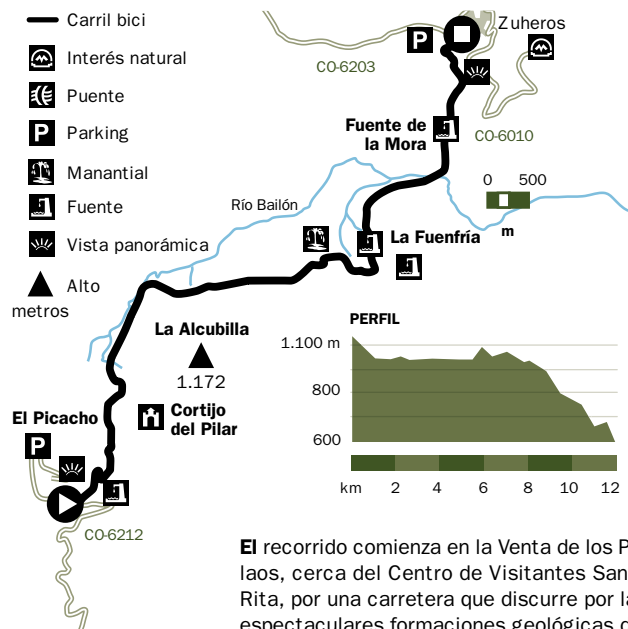



La ruta SENDERO DEL RÍO BAILÓN

Toda la información sobre la ruta escaneando este código QR



Trayecto	↔	Hito	Picacho de la Cabra.
Longitud	12 km.	Otros	Es necesaria autorización (en la Delegación de Medio Ambiente, Centro de Visitantes Santa Rita, Ecomuseo de la Cueva de los Murciélagos o Punto de Información Turística de Zuheros). Se atraviesan terrenos privados.
Duración	6 h 30'.		
Dificultad	Media.		
Municipios	Cabra y Zuheros.		
Acceso	A-405, CA-9201.		



- 1. Panorámica de las Subbéticas.**
- 2. Flora en el interior del Parque.**
- 3. Zuheros.**

El recorrido comienza en la Venta de los Peños, cerca del Centro de Visitantes Santa Rita, por una carretera que discurre por las espectaculares formaciones geológicas del Lapiaz de los Lanchares. A unos 4 km de la salida se llega al Picacho de Cabra, con excelentes vistas de los alrededores. A partir de aquí comienza propiamente el Sendero del Río Bailón, por la Nava de Cabra, un polje o llanura cerrada por montañas en el que nace el cauce central de la ruta. Tras atravesar el polje pasamos por un encinar que nos lleva hasta el Llano de Arrebola y la Fuenfría. Un estrecho sendero nos guiará hasta el Cerro del Zumacal, y desde aquí la ruta descende hasta recuperar de nuevo el Río Bailón, esta vez a través de un angosto cañón que nos llevará directamente hasta Zuheros. En la pequeña localidad, punto final de la ruta, es recomendable visitar la Cueva de los Murciélagos.

Córdoba

SIERRA DE HORNACHUELOS



Extensión **60.000 ha.**

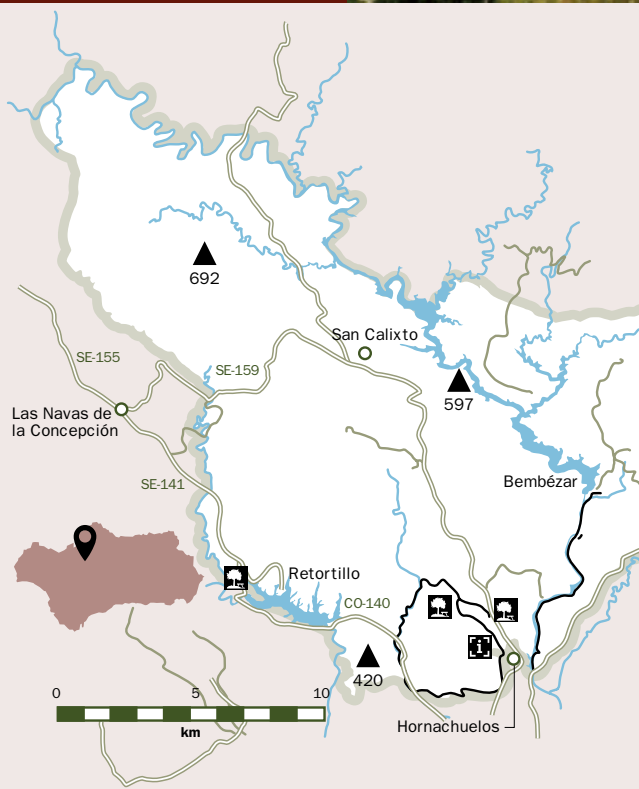
Municipios **Almodóvar del Río, Córdoba, Hornachuelos, Posadas, Villaviciosa de Córdoba.**



1



2



Tres ríos, el Bembézar, el Guadiato y el Retortillo, cruzan el parque marcando atractivas fronteras en este impresionante ecosistema de dehesa y riberas sombreadas. En el horizonte se perfilan castillos o el vuelo de abundantes rapaces; y en su amplio territorio aparecen rincones con encanto: saucedas, embalses, dehesas, y aldeas. Para comer, la miel y la carne de caza de la comarca.

1. Panorámica del Parque Natural.
2. Hornachuelos, con su castillo califal en primer término.



Conoce todos los detalles de este Espacio Natural



La ruta SENDERO DEL BEMBÉZAR



Toda la información
sobre la ruta
escaneando este
código QR

Trayecto	↔	Acceso	CO-5314.
Longitud	13,3 km.	Hitos	Poblado del embalse.
Duración	4 h.	Otros	Hay que llevar agua y asegurarse de que el agua de las fuentes del recorrido es potable.
Dificultad	Media-baja.		
Municipios	Hornachuelos.		



1

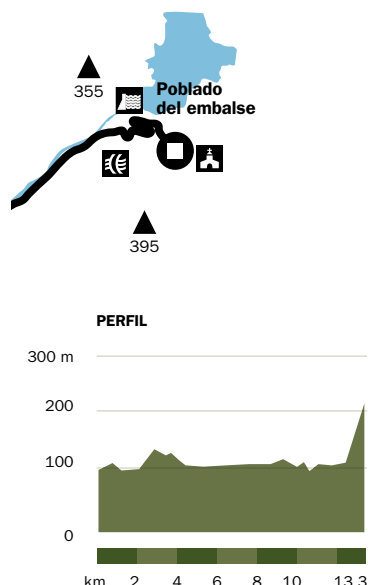


2



3

Para comenzar la ruta hay que atravesar la presa de derivación sobre el Bembézar, en el extremo sur de Hornachuelos. El sendero discurrirá siempre hacia el norte, dejando el embalse a la izquierda. A unos 800 metros se cruza un pequeño arroyo y dos kilómetros más adelante, tras una pronunciada curva, nos encontraremos con la sorprendente mole de un edificio abandonado: el Convento de Santa María de los Ángeles, fundado en el siglo XV, aunque lo más antiguo que se conserva es una ermita del XVIII. Seguimos el sendero y a unos 500 metros se empiezan a ver las primeras buitreras, una característica propia de esta ruta. Cruzaremos tres arroyos, los de Guazulema, Cinco Aguas y Calderas; desde este último una pista conduce al final de la ruta, en el Poblado del Embalse sobre el río Bembézar.



1. El Bembézar.
2. Ganadería.
3. Vegetación en el Parque Natural.

- Carril bici
- 🏠 Centro de visitantes
- 🌉 Puente
- P Parking
- ⛪ Ermita, iglesia
- 🌳 Área recreativa
- 🌳 Formación vegetal de interés
- 🏰 Embalse
- ▲ Alto metros

Córdoba

SIERRA DE CARDEÑA Y MONTORO



Extensión **38.500 ha.**

Municipios **Cardena y Montoro.**



2



3

1. Escolares haciendo senderismo en Cardena y Montoro.
2. Dehesa.
3. Lagarto ocelado.



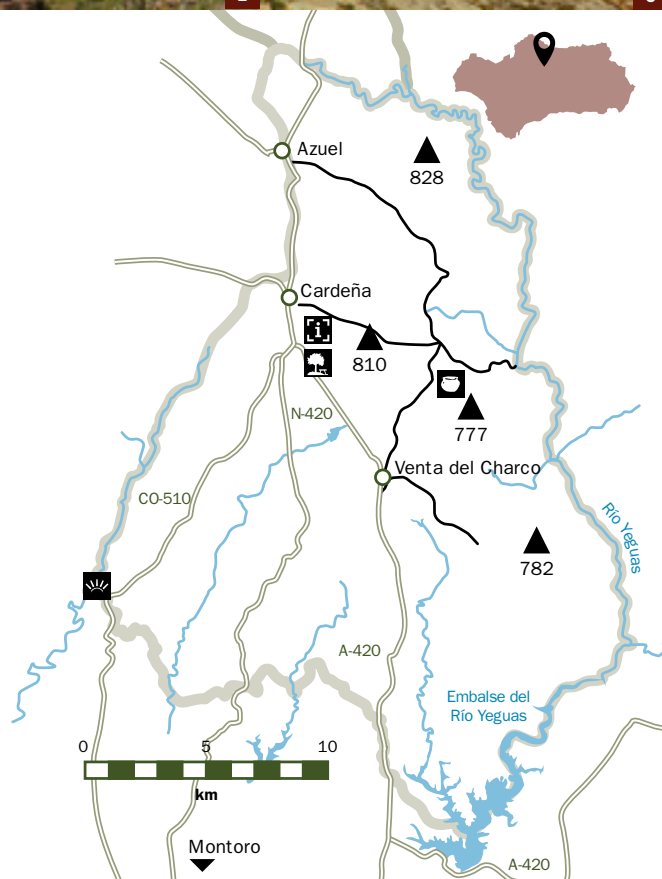
1



Conoce todos los detalles de este Espacio Natural



El reino de la dehesa, con su impronta de serenidad en el paisaje excepto en los ríos Yeguas y Arenoso, zona abrupta y habitada por la nutria y el linco. Pinares y monte mediterráneo completan un entorno muy rico en aves rapaces, en caza y en productos del cerdo ibérico y la vaca. Básica la visita a Montoro, con el famoso meandro del Guadalquivir, o las aldeas de Cardena situadas en el viejo camino hacia Castilla antes de abrirse Despeñaperros.



La ruta ALDEA DEL CEREZO- VENTA DEL CHARCO

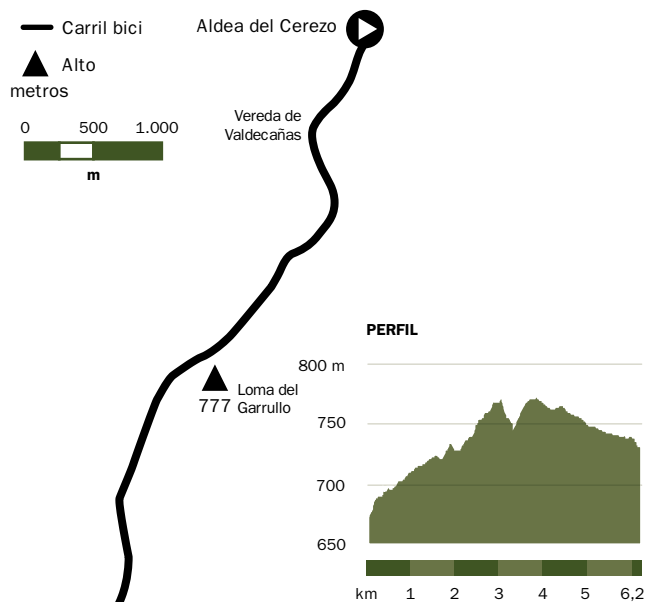
Toda la información
sobre la ruta
escaneando este
código QR



Trayecto	↔	Acceso	N-420, A-423, A-420.
Longitud	6,2 km.	Hito	Loma del Garrullo.
Duración	2 h.	Otros	En la Aldea del Cerezo confluyen otros tres senderos del Parque, y en la Venta del Charco otro más. Se atraviesan varias vías pecuarias.
Dificultad	Media-baja.		
Municipios	Cardeña.		



1



A la Aldea del Cerezo, punto de partida de la ruta, se accede desde Cardeña a través de un carril. Al sur de la villa parte el camino, que discurre por una vía pecuaria con categoría de colada entre las bien conservadas dehesas de Los Pedroches. Tras recorrer 500 metros dejamos a la izquierda otra colada y seguimos otros 500 metros hasta la vereda de Valdecañas, que tomaremos en dirección sureste. Al cabo de otro medio

kilómetro llegamos a unas instalaciones ganaderas y tomaremos el camino hacia la derecha por otra colada. Subimos la Loma del Garrullo y al comenzar el descenso llegamos a un cruce en el que hay que seguir recto. A un kilómetro de este punto atravesamos un pequeño bosque de robles melojos, los únicos de la provincia de Córdoba. Un kilómetro y medio después finaliza el camino en la Venta del Charco.

1. Aldea del Cerezo.

El sendero transcurre por varias vías pecuarias, como así nos lo hace saber una profusa y reciente señalización. Estas vías forman una red colosal de caminos desde la Edad Media en toda España, siendo durante siglos la única con capacidad de vertebrar todo su territorio.

Granada

SIERRA DE BAZA

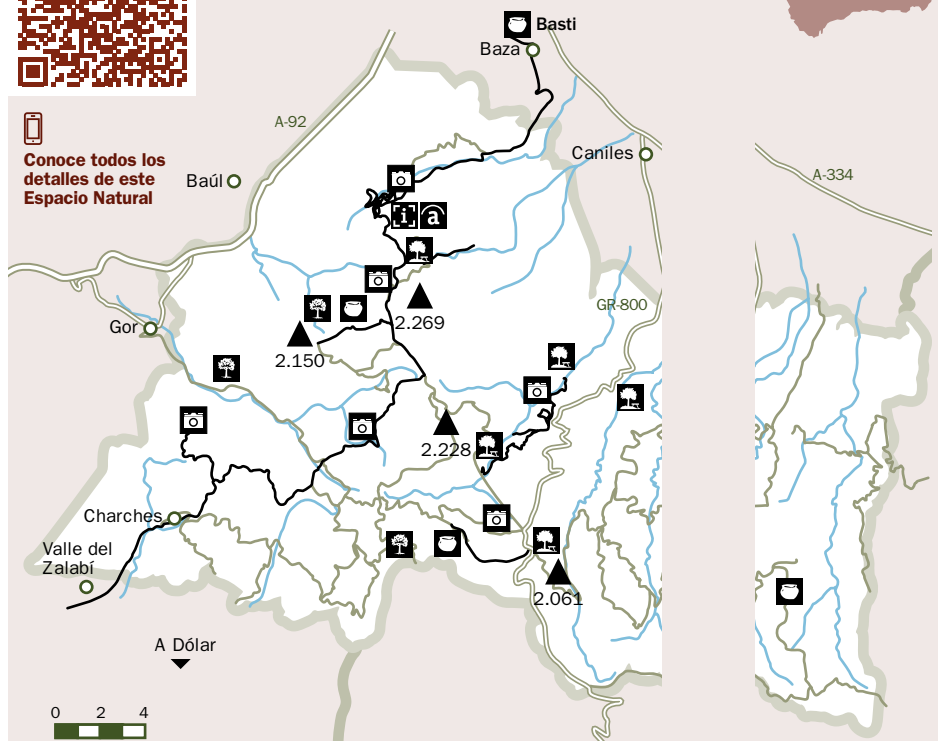


Extensión **53.600 ha.**

Municipios **Baza, Caniles, Dólar, Gor y Valle de Zalabí.**



Conoce todos los detalles de este Espacio Natural



1. Aldea en la Sierra de Baza.
2. Vegetación.
3. Calle de Baza.

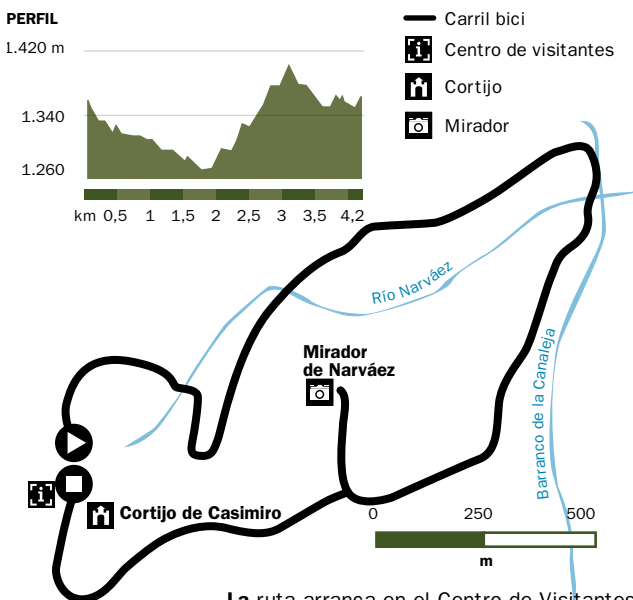
El perfil del parque natural es una mole por encima de los 2.000 metros en medio de un entorno estepario, de una gran riqueza en flora, además de los frutos del cuarto reino: setas y trufas. El corazón de la sierra es minero, y el complemento perfecto se encuentra en la ciudad de Baza, monumental y espectacular en el centro de una gigantesca hoya.

La ruta MIRADOR DE NARVÁEZ

Toda la información sobre la ruta escaneando este código QR



Trayecto	↔	Hito	Centro de Visitantes Narvárez.
Longitud	4,2 km.	Otros	El punto de inicio de la ruta es el Centro de Visitantes Narvárez, que conviene visitar para conocer a fondo las características del Parque Natural Sierra de Baza.
Duración	50'.		
Dificultad	Baja.		
Municipios	Baza.		
Acceso	A-92.		



La ruta arranca en el Centro de Visitantes Narvárez del Parque Natural Sierra de Baza, al que se accede desde la autovía A-92 (por la salida del kilómetro 324).

Desde allí una pista de fácil recorrido conduce hasta el Mirador de Narvárez, una torre de vigilancia contraincendios adaptada para su uso turístico, desde la que se tienen unas maravillosas vistas del Parque Natural. Hacia el sur se distingue



claramente el pico Calar de Santa Bárbara, que con sus 2.271 metros de altura es el techo del Parque Natural Sierra de Baza. También pueden verse los cortijos de Narvárez (Centro de Visitantes) y de Casimiro, además de antiguas instalaciones mineras como el Poblado del Tesorillo, que atestiguan la presencia en la zona de importantes yacimientos de minerales como el zinc o el plomo.

- 1. El Mirador de Narvárez ofrece unas espectaculares vistas a los visitantes.**
- 2. La torre vigía convertida en recurso turístico.**

Granada

SIERRA DE CASTRIL



Extensión
12.700 ha.

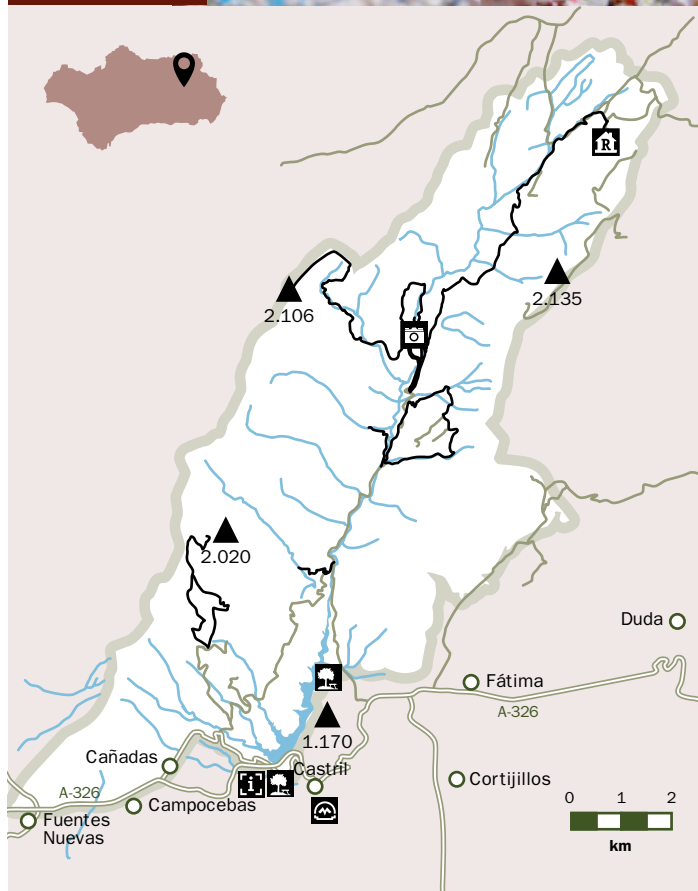
Municipios
CastriL.



1



2



3

1. Cerezo en flor en la Sierra de Castril.
2. El embalse del Portillo.
3. El río Castril y sus aguas claras



Conoce todos los detalles de este Espacio Natural



El río Castril se convierte en el corazón del parque natural, modelando su paisaje, siendo la referencia para la gente del pueblo. Su extraordinaria belleza se aprecia en el bosque de ribera, en la pureza del agua—donde existe la mejor población de trucha—, en sus gargantas abruptas. Encinas, arces, robles y, en lo alto, sabinas y piornos. Un paisaje espiritual.

La ruta CORTIJO DEL NACIMIENTO- PRADOS DEL CONDE

Toda la información
sobre la ruta
escaneando este
código QR



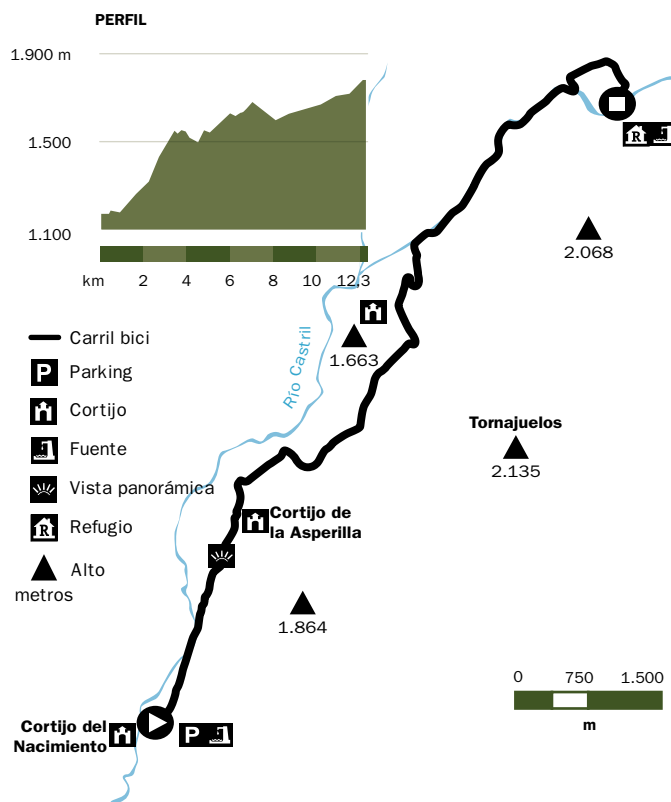
Trayecto	↔	Acceso	A-326.
Longitud	12,3 km.	Hitos	Nacimiento del río Castril.
Duración	2 h.	Otros	Hay que llevar agua potable. En el río Castril es posible ver nutrias y truchas.
Dificultad	Media.		
Municipios	Castril.		

1. Viejo sauce en el río Castril.

El acceso se realiza desde el municipio de Castril, para seguir por la pista forestal que va a Cortijo del Nacimiento, punto de inicio de la ruta. Se toma el camino por debajo de la gran tubería y a los quinientos metros aparece una bifurcación del camino; debe cogerse el ramal de la derecha, aunque el de la izquierda accede al espectacular nacimiento del río Castril.

Descubrirás este río de aguas limpias, orlado de mimbres, sargas, fresnos y chopos, y al que vierten sus aguas multitud de arroyos que excavan profundos y majestuosos barrancos, rematados en sus desembocaduras por angostas cerradas. Asimismo, este recorrido te servirá para conocer los puntos de partida de otros itinerarios. Se trata, de ida, de una potente subida con desnivel de 500 m a través de un relieve accidentado, viendo extensos pastizales con arbustos y matorral espinoso y prados de alta montaña.

Es muy abundante cabaña ganadera, sobre todo oveja. La presencia de los rebaños en estas sierras se pierde en la noche de los tiempos, tanto que puede decirse que los paisajes de estas montañas han sido modificados en buena parte por la actividad ganadera que históricamente se ha desarrollado aquí. A lo largo del camino encontrarás huellas permanentes de ese pasado todavía vivo.



Granada

SIERRA DE HUÉTOR



Extensión **12.000 ha.**

Municipios **Alfacar, Beas de Granada, Cogollos Vega, Díezma, Huétor-Santillán, Nívar, Víznar.**

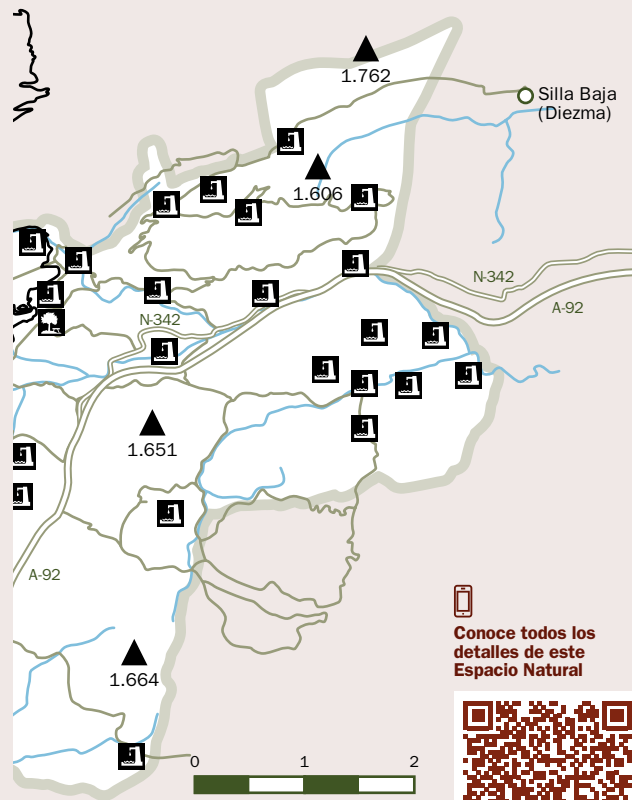
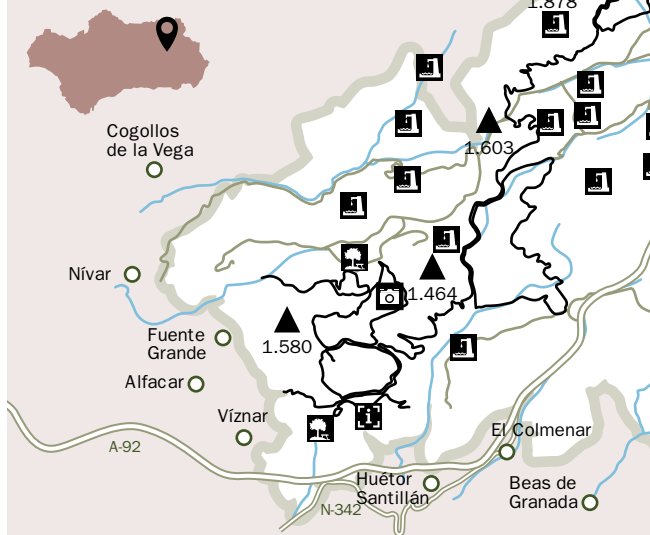


1. Vegetación.

2. Parque García Lorca.

Lorca.

La herencia árabe alumbra el Parque Natural Sierra de Huétor y guía al visitante a través de su entramado de pueblos, acequias y bosques. Ubicado a escasos kilómetros de Granada capital, este espacio natural, aunque pequeño, tiene mucho que ofrecer, desde su gastronomía serrana y su vasta red de senderos y pistas.

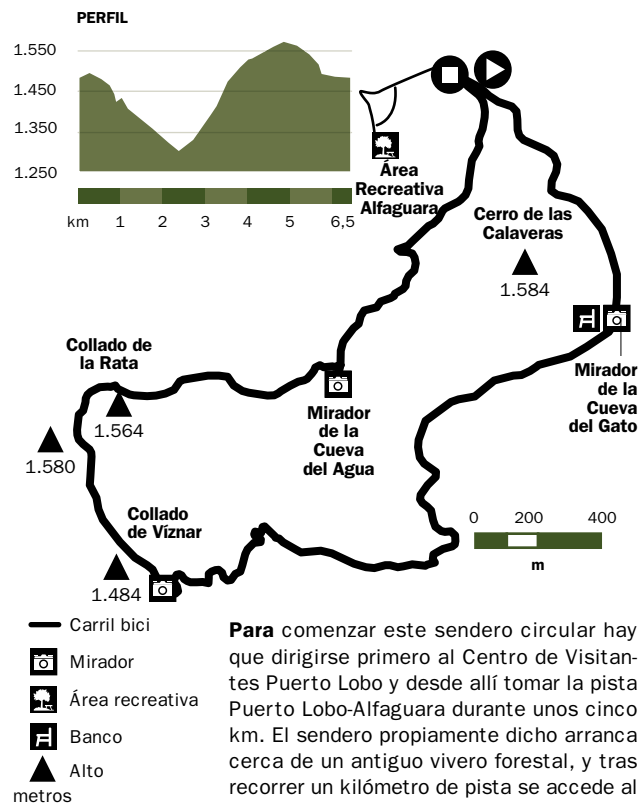


La ruta CUEVA DEL AGUA

Toda la información
sobre la ruta
escaneando este
código QR



Trayecto		Acceso	A-92, GR-NE-52.
Longitud	6,5 km.	Hito	Collado de Víznar.
Duración	3 h.	Otros	La Cueva del Agua no es accesible por motivos de conservación.
Dificultad	Baja.		
Municipios	Víznar y Alfácar.		



Para comenzar este sendero circular hay que dirigirse primero al Centro de Visitantes Puerto Lobo y desde allí tomar la pista Puerto Lobo-Alfaguara durante unos cinco km. El sendero propiamente dicho arranca cerca de un antiguo vivero forestal, y tras recorrer un kilómetro de pista se accede al mirador de la Cueva del Gato, con vistas al valle del Darro.

Desde aquí se toma una senda a la derecha que asciende por el barranco de la



1



2

3

Umbría hasta el Collado de Víznar, desde donde puede verse la Sierra de Almirajá, Sierra Nevada, el cerro de Víznar y la Vega de Granada.

El descenso se hace atravesando parajes de encinas y a la izquierda de la senda puede verse una dolina. Poco después se llega al mirador de la Cueva del Agua, que da nombre a la ruta, y ya solo quedan 1,5 kilómetros de suave descenso hasta el punto de partida de este recorrido circular.

1. Olivo con vistas a la Sierra.

2. Plaza de Alfácar.

3. El sendero de la Cueva del Agua.

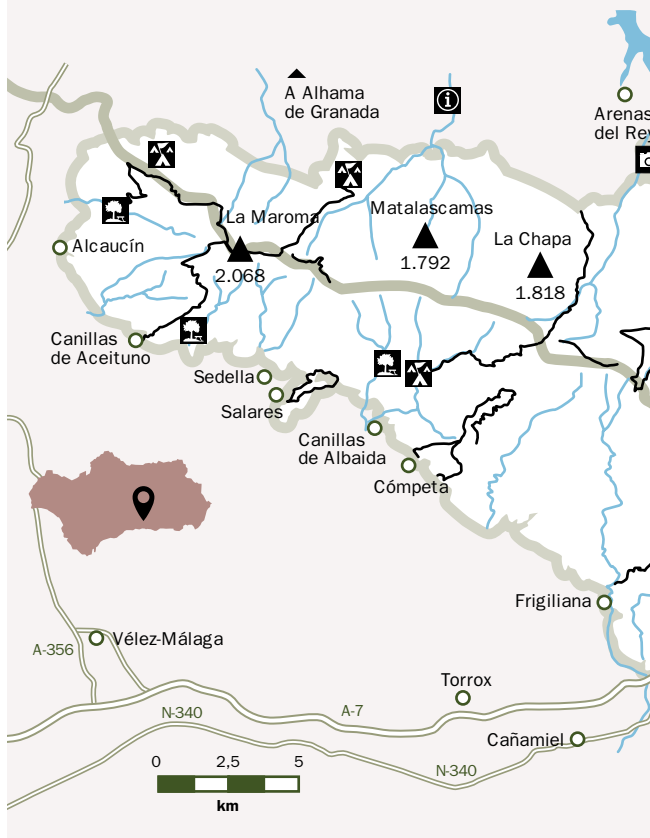
Granada, Málaga

SIERRAS DE TEJEDA, ALMIJARA Y ALHAMA



Extensión **41.000 ha.**

Municipios **Alhama de Granada, Arenas del Rey, Jayena, Otívar, Alcaucín, Canillas de Aceituno, Canillas de Albaida, Cómpeeta, Frigiliana, Nerja, Salares, Sedella.**



No una, sino tres sierras a caballo entre Granada y Málaga conforman un espectacular paisaje de media montaña muy apreciado por cicloturistas. Desde lo alto de la cumbre del pico Tejada, el Mediterráneo se ofrece para bañar las costas de este Parque Natural en el que se hace imprescindible una visita a la Cueva de Nerja.

- 1. Vegetación.
- 2. Cómpeeta.



Conoce todos los detalles de este Espacio Natural




La ruta FRIGILIANA-FUENTE DEL ESPARTO

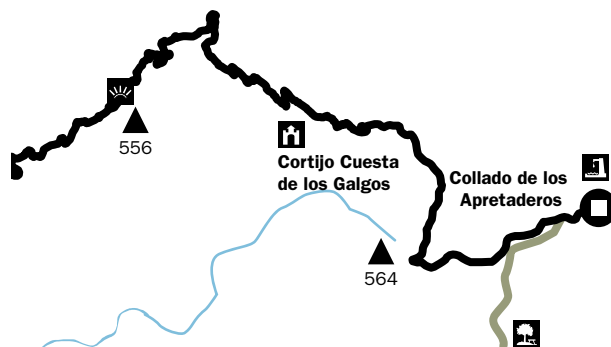
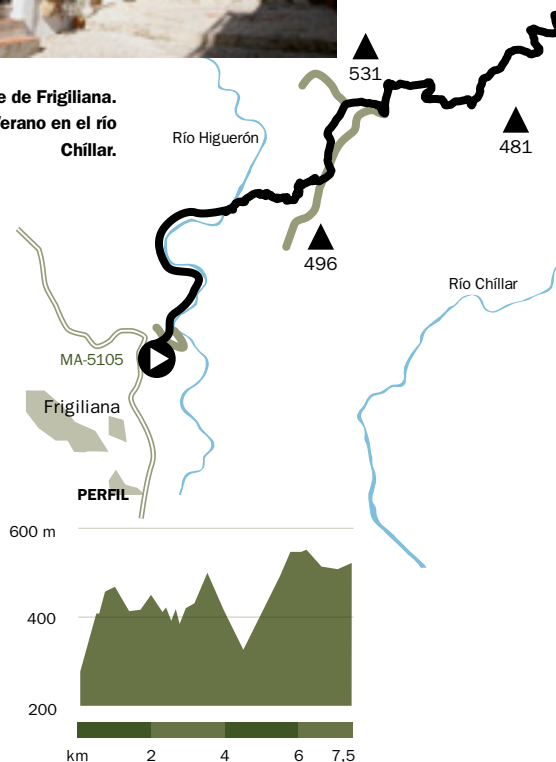
Toda la información
sobre la ruta
escaneando este
código QR



Trayecto	↔	Acceso	A-7, MA-5105.
Longitud	7,5 km.	Hitos	Ingenio de Frigiliana.
Duración	3 h.	Otros	Hay que llevar agua potable y tener especial precaución con las crecidas de los ríos.
Dificultad	Media.		
Municipios	Frigiliana y Nerja.		



1. Calle de Frigiliana.
2. Verano en el río Chillar.



El Ingenio de Frigiliana, una fábrica de azúcar en pleno centro del pueblo, marca el inicio del sendero, que al principio baja hasta el río Higuerrón para continuar por su orilla durante un kilómetro aguas arriba, hasta Poza Batán. Un pronunciado ascenso nos lleva hasta la Loma de las Garzas, por cuyas crestas seguiremos en dirección norte durante unos 500 metros. En este punto bajamos la ladera hasta el collado Pinillo el Viento para de nuevo volver a subir hasta un collado sobre el río Chillar, uno de los cauces permanentes del Parque Natural. Desde aquí se ve la senda que debemos seguir para bajar hasta el río y ascender por el otro lado. Así llegaremos a una pista forestal que hay que tomar a la derecha y continuar hasta el collado de los Apretaderos, donde veremos un cruce que deberemos tomar por la izquierda hasta alcanzar nuestro destino, la Fuente del Esparto.


Huelva

SIERRA DE ARACENA Y PICOS DE AROCHE



Extensión **187.000 ha.**

Municipios **Alájar, Almonaster La Real, Aracena, Aroche, Arroyomolinos de León, Cala, Cañaveral de León, Castaño del Robledo, Corteconcepción, Cortegana, Cortelazor, Cumbres de Enmedio, Cumbres de San Bartolomé, Cumbres Mayores, Encinasola, Fuenteheridos, Galaroza, Higuera de La Sierra, Hinojales, Jabugo, Linares de La Sierra, Los Marines, La Nava, Puerto Moral, Santa Ana la Real, Santa Olalla del Cala, Valdelarco, Zufre.**

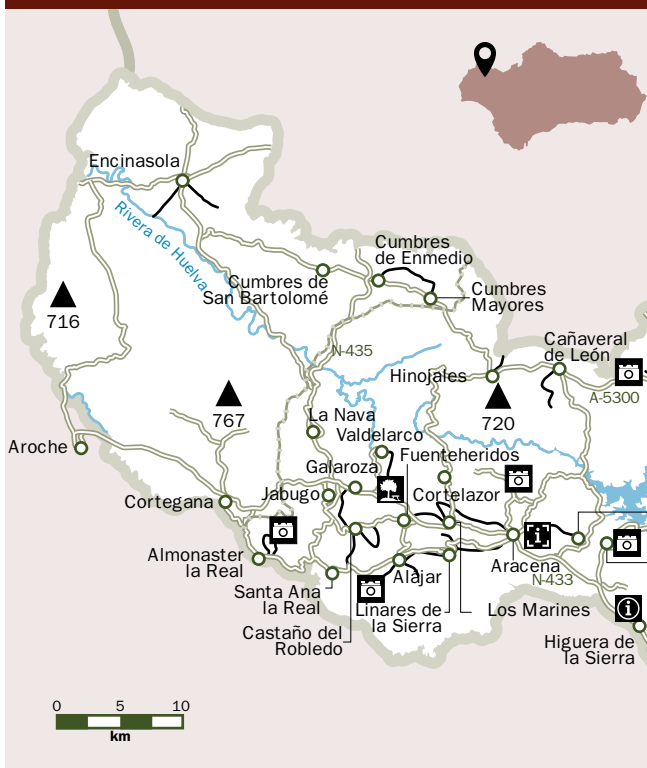


1

2

Uno de los bosques más lluviosos de España acoge una decena de sonoros arroyos y bosques de castaños que colorean esta suave sierra en otoño. Un gran número de senderos y otros caminos recorren el parque, plagado de castillos, paraíso del senderista y del gourmet, pues estamos en el centro neurálgico de setas de toda clase y del cerdo de raza ibérica criado en la dehesa.

- 1. Pira de cerdos entre alcornocues.**
- 2. Museo al aire libre de Aracena.**



Conoce todos los detalles de este Espacio Natural



La ruta ARACENA- FUENTEHERIDOS

Toda la información
sobre la ruta
escaneando este
código QR

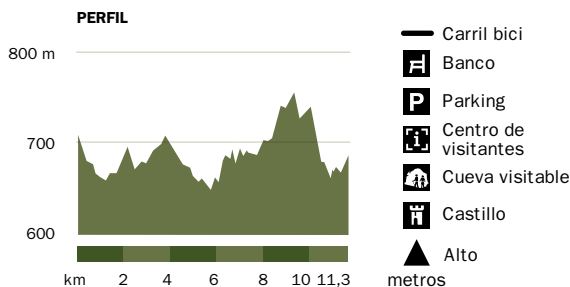


Trayecto	↔	Acceso	N-433.
Longitud	11,3 km.	Hitos	Aldea de los Marines.
Duración	2 h.		
Dificultad	Media.		
Municipios	Aracena, Cortelazor y Fuenteheridos		



1. Fuenteheridos. En un polígono industrial de Aracena, frente a una gasolinera, se inicia un sendero histórico, pues es parte de la vereda a Sevilla. Castaños, quejigos, robles melojos y helechos flanquean y dan sombra a la ruta. Entre tradicionales muros de piedra se llega al arroyo de Guijarra, y al subir aparece una bifurcación que se toma a la izquierda para llegar a Los Marines por un bello camino empedrado.

Otros dos senderos parten de Aracena, con destino a Corteconcepción y Linares de La Sierra. Por Fuenteheridos pasa el sendero de gran recorrido GR-47, que une la Ermita de Santa Eulalia con Hinojales y el GR-48.



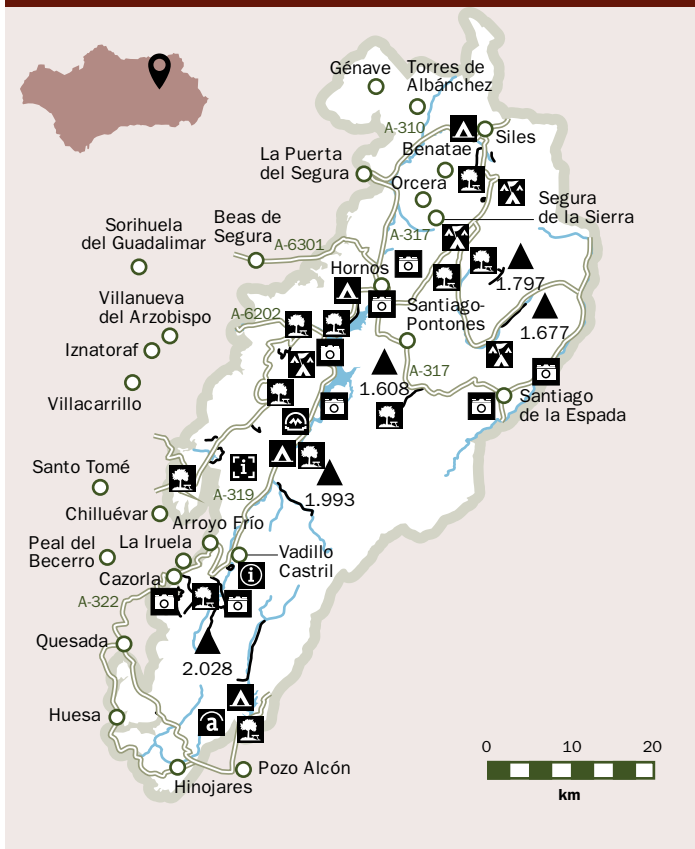
Jaén

SIERRAS DE CAZORLA, SEGURA Y LAS VILLAS



Extensión **210.000 ha.**

Municipios **Beas de Segura, Benatae, Cazorla, Chilluévar, Génave, Hinojares, Hornos, Huesa, La Iruela, Iznatoraf, Orcera, Peal de Becerro, Pozo Alcón, La Puerta de Segura, Quesada, Santiago-Pontones, Santo Tomé, Segura de la Sierra, Siles, Sorihuela del Guadalimar, Torres de Albánchez, Villacarrillo, Villanueva del Arzobispo.**



1



2

1. Baño en el embalse de Las Anchuricas.
2. Senderista en la Sierra de Cazorla.

Cazorla, Segura y las Villas es el parque natural con más extensión de España. En su infinito perfil de media montaña paredes rocosas se alzan ante profundos valles tapizados por bosques de pinos laricios y una extensa red de ríos. Todo tipo de turismo activo se ofrece al viajero por tierra, aire y agua, además de degustar la carne de caza, deleitarse con los endemismos de flora o visitar sus docenas de deliciosas aldeas y espectaculares senderos.



Conoce todos los detalles de este Espacio Natural



La ruta

SENDA DE LOS PESCADORES

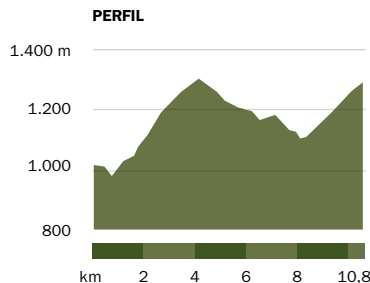
Toda la información sobre la ruta escaneando este código QR



Trayecto	↔	Acceso	A-326.
Longitud	11 km.	Hitos	Vado de las Carretas.
Duración	1 h 30'.	Firme	Sendero de tierra y piedra.
Dificultad	Media.		
Municipios	Pozo Alcón		



1



1. Vista del embalse de la Bolera.

Cerca del Aula de Naturaleza del Hornico se halla el cortijo del Molinillo, donde empieza esta ruta, de abundante sombra gracias a los pinares y un desnivel de 320 m. Sin duda el gran atractivo es marchar en paralelo al río Guadaletín y pasar por el espectacular vado de las Carretas o por el angosto puente de la cerrada del Guadaletín. Es frecuente ver cabras montesas, con mucha suerte a las nutrias, y sin duda deleitará la vista el pantano de La Bolera y el infrecuente bosque de arces a orillas del río.

Jaén

SIERRA DE ANDÚJAR



Extensión **75.000 ha.**

Municipios **Andújar, Baños de la Encina, Marmolejo, Villanueva de La Reina.**



1



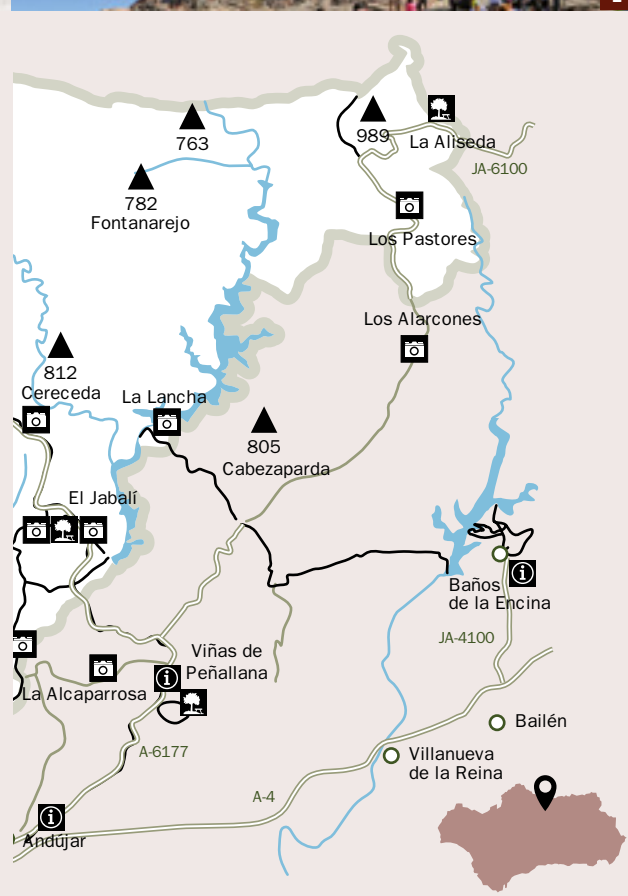
2

1. Ciclistas.
2. Santuario de la Virgen de la Cabeza.

Con el lince -con permiso del lobo- como vigilante del monte y como gran ejemplo de las políticas de conservación ambiental, la Sierra de Andújar es un refugio para la fauna y la flora, entre la que destacan alcornoques, encinas y quejigos. En su interior el Parque de la Sierra de Andújar alberga un edificio de gran importancia histórica, el Santuario de la Virgen de la Cabeza.



Conoce todos los detalles de este Espacio Natural




La ruta SENDERO LA CENTENERA

Toda la información sobre la ruta escaneando este código QR

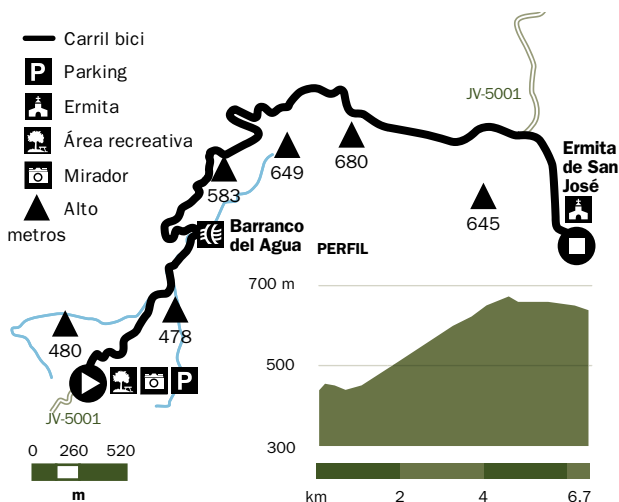


Trayecto	↔	Hito	Ermita de San José.
Longitud	6,7 km.	Otros	Hay que tener precaución en los tramos en que circula el tráfico rodado. El Parque Natural Sierra de Andújar es uno de los últimos reductos del águila imperial ibérica.
Duración	2 h 30'.		
Dificultad	Media.		
Municipios	Marmolejo.		
Acceso	A-420, JV-5001.		



El sendero arranca en Las Majadillas y se realiza siempre en continuo pero suave ascenso a través de una carretera sin asfaltar. En el primer tramo el camino discurre paralelo al barranco del Agua hasta llegar a un cortafuegos que dejamos a la izquierda. El ascenso nos lleva hasta el collado de la Mezquita y debemos tener cuidado con las intersecciones de la carretera para no desviarnos. Hay que seguir siempre por la JV-5001 en dirección este, hasta llegar a un cruce en el que, esta vez sí, hay que desviarse hacia La Centenera por la derecha. Más adelante encontramos unas ruinas de edificios, dejando a la izquierda la casa de Aguileras y la derecha la casa de Tío Cano. En este último tramo hay una suave bajada, la única del trayecto, que nos conduce hasta lo que queda de la ermita de San José, donde termina el sendero.

- 1. Río Valmayor.**
- 2. Picogordo en la Sierra de Andújar.**



Jaén

SIERRA MÁGINA



Extensión **20.000 ha.**

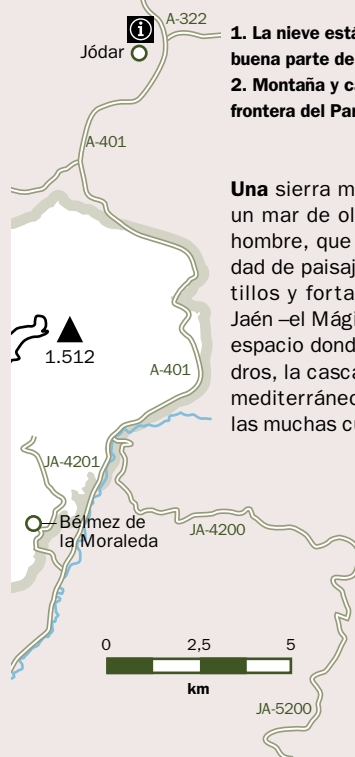
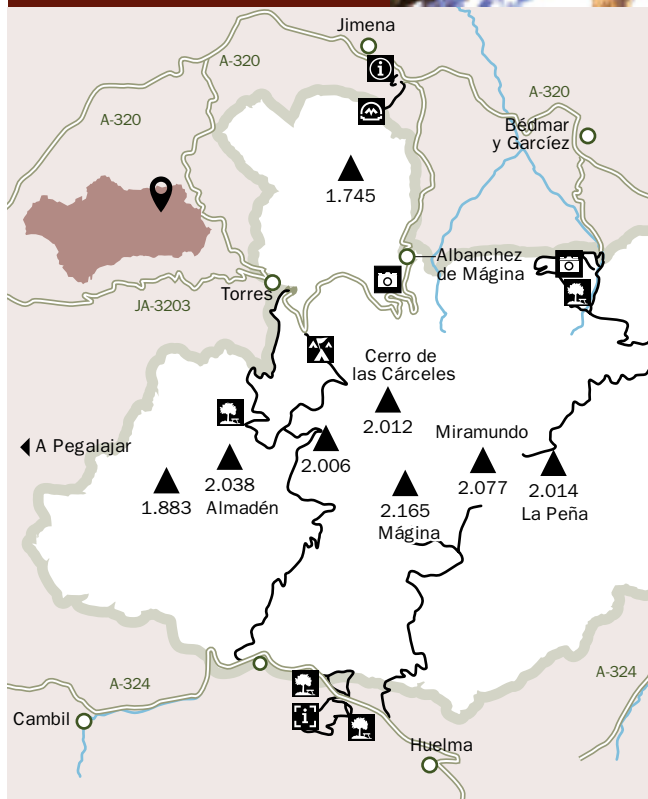
Municipios **Albánchez de Mágina, Bédmar y Garcíez, Bélmez de La Moraleda, Cambil, Huelma, Jimena, Jódar, Pegalajar, Torres.**



1



2



1. La nieve está presente en Sierra Mágina buena parte del año.
2. Montaña y campiña se dan la mano en la frontera del Parque Natural.

Una sierra magna y mágica rodeada por un mar de olivos. Un lugar duro para el hombre, que mantiene virgen su diversidad de paisajes, solo salpicados por castillos y fortalezas. Desde la cumbre de Jaén –el Mágina con 2.100 m– se otea un espacio donde destaca el adelfal de Cuadros, la cascada del Zurreón y un bosque mediterráneo y de montaña que insinúa las muchas cuevas y pasadizos naturales.



Conoce todos los detalles de este Espacio Natural

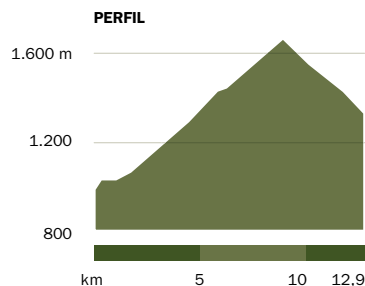


La ruta PUERTO DE LA MATA

Toda la información
sobre la ruta
escaneando este
código QR



Trayecto	↔	Acceso	A-324.
Longitud	12,9 km.	Hitos	Castillo de Mata-Bejid.
Duración	2 h.	Firme	Sendero de tierra.
Dificultad	Media.		
Municipios	Cambil		



1. Cumbre de la Peña de Jaén y sus más de 2.000 metros.

En el km 13 de la carretera A-324 (Cambil-Huelma), a la altura de Mata-Bejid, parte un camino hacia el oeste que lleva al inicio del sendero, en el cruce con la carretera A-324. El sendero, que forma parte del GR-7, permite ver la imponente presencia de la Peña de Jaén (2.147 m), y buenas formaciones de dehesas. Al llegar al puerto de la Mata hay magníficas vistas de las navas en las que crecen majuelos, agracejos, arces y eléboros y, al norte, a lo lejos, el Valle del Guadalquivir. Tras el puerto, a la derecha se llega a la Fuente Nita y la zona de acampada Hondacabras; o bien a la izquierda para visitar el área recreativa de Fuenmayor.

Jaén

DESPEÑAPERROS



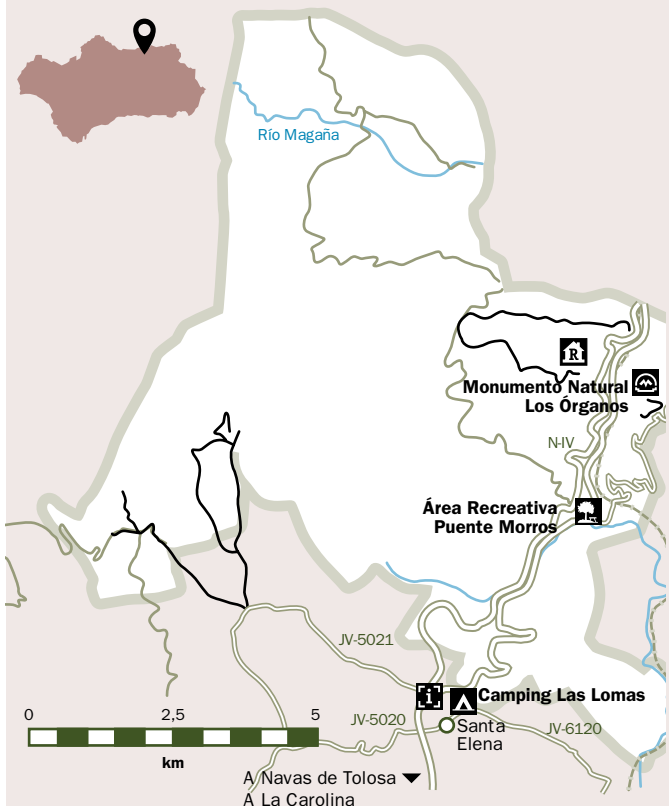
Extensión
7.600 ha.
Municipios
Santa Elena.



1



2



1. Puente.
2. Entrada a Andalucía.

Pequeño en comparación con otros espacios naturales andaluces, con sus poco más de 7.500 hectáreas, el Parque Natural Despeñaperros impone por sus gigantescas formaciones rocosas y un patrimonio geológico único en el país. Entre sus desfiladeros se decidió el destino de la Reconquista en la batalla de Las Navas de Tolosa, un episodio que cuenta en el Parque con su propio museo.



Conoce todos los detalles de este Espacio Natural

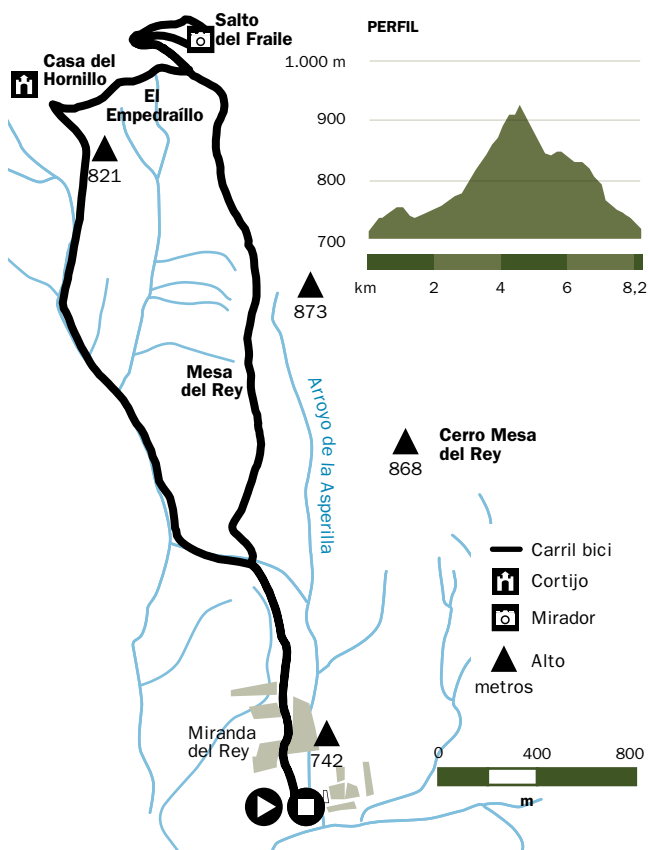


La ruta SENDERO EL EMPEDRAÍLLO

Toda la información sobre la ruta escaneando este código QR



Trayecto		Hitos	Mirador Salto del Fraile.
Longitud	8,2 km.	Otros	Este sendero discurre por los parajes en los que tuvo lugar, en 1212, la batalla de Las Navas de Tolosa. En la autovía, cerca de Miranda del Rey, existe un museo dedicado a esta confrontación bélica.
Duración	3 h 40'.		
Dificultad	Baja.		
Municipios	Santa Elena.		
Acceso	JA-7102.		



A 150 metros de Miranda del Rey, por la carretera que conduce a la localidad, sale a la derecha el camino de esta ruta en dirección norte. A un kilómetro de distancia comienza el recorrido circular, que hay que tomar por la izquierda hasta llegar al arroyo del Hornillo. Seguiremos el cauce durante unos 400 metros hasta un cortafuegos para proseguir el ascenso hasta un cruce ubicado unos 900 metros más adelante. Recorreremos otros 700 metros hasta la casa de El Hornillo, donde hay que girar a la derecha, y volver a ascender hasta otro cruce donde se gira a la izquierda. Muy poco después llegamos a la vía que nos conduce hasta El Empedraíllo, un tramo de ruta empedrada (apenas 100 metros con tres de anchura) que hay quien considera una calzada romana pero que más bien parece un camino medieval. Siguiendo las indicaciones accedemos al mirador del Salto del Fraile y, tras cruzar el mismo cortafuegos, cerraremos el recorrido circular para terminar la ruta en el mismo punto de partida.

- 1. La calzada del Empedraíllo.**
- 2. El río Despeñaperros a su paso por la estación de Santa Elena.**

Málaga

SIERRA DE LAS NIEVES




Extensión **75.000 ha.**

Municipios **El Burgo, Istán, Monda, Parauta, Ronda, Tolox y Yunquera.**



1



2



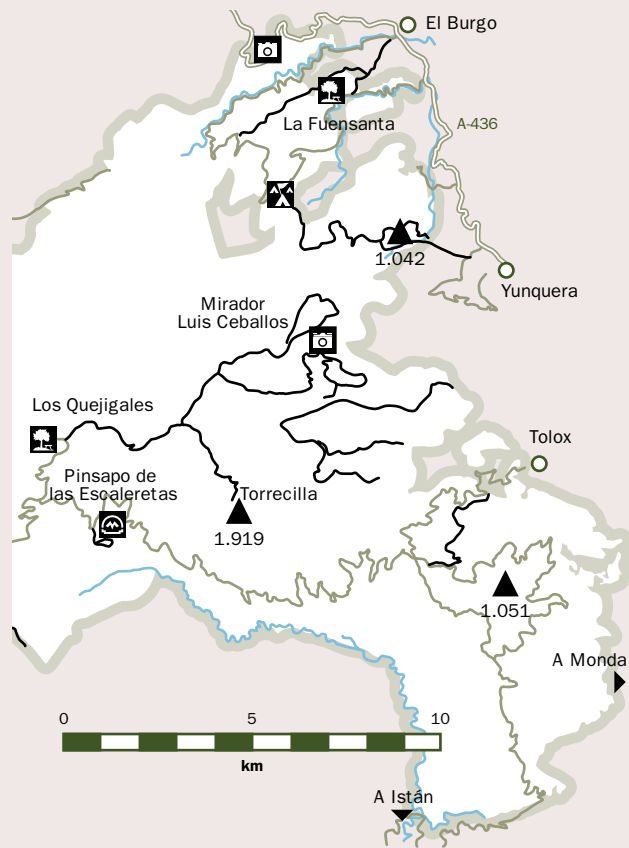
3

1. Uno de los picachos del Parque Natural.
2. Vegetación densa.
3. Tolox.

Cumbres nevadas y profundas simas, que casi parecen rebuscar en el pasado plutónico de estas sierras, de aspecto blanquecino y calizo con escarpadas formaciones, en contraste con montes alomados de color rojizo por las peridotitas que han aflorado. El pinsapo aporta un verde intenso y la cabra montés está a la vista, como la influencia árabe de los pueblos y la gastronomía.



Conoce todos los detalles de este Espacio Natural



La ruta

PUERTO SAUCILLO- PUERTO BELLINA

Toda la información sobre la ruta escaneando este código QR



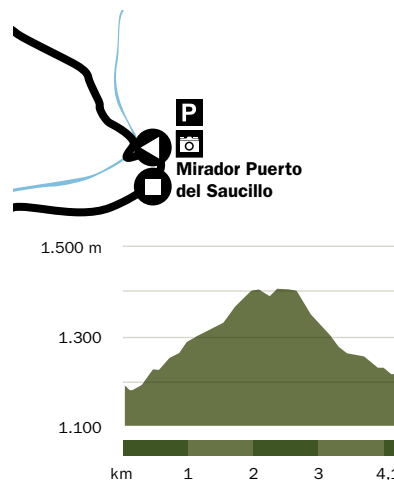
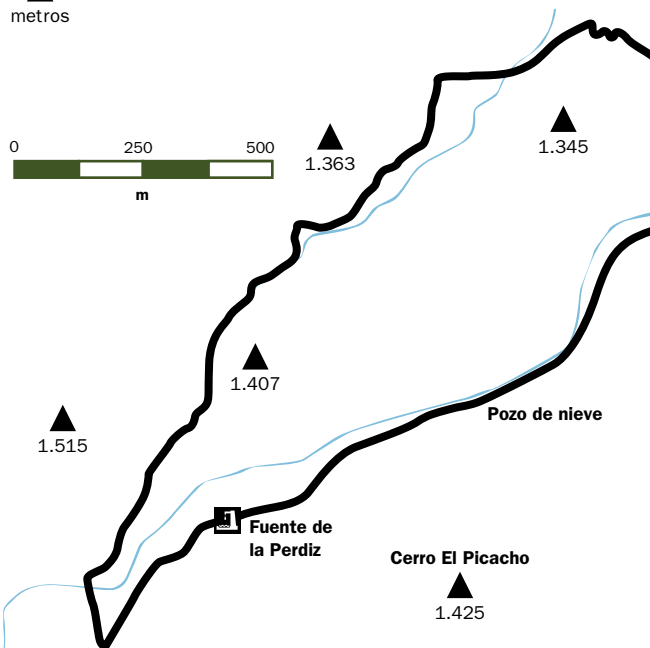
Trayecto **4,1 km.**
 Longitud **4,1 km.**
 Duración **1 h.**
 Dificultad **Alta.**
 Municipios **Yunquera.**

Acceso **A-366.**
 Hito **Pozo de nieve.**
 Firme **Sendero de tierra.**



- Carril bici
- Parking
- Mirador
- Fuente
- Alto metros

La ruta parte del mirador del puerto del Saucillo que está a 4 kilómetros de Yunquera por una pista forestal. El camino recorre zonas de gran belleza del parque natural, con el pinsapo como protagonista, pero también pinares, castaños y cedros.



1. Panorámica del Puerto de Saucillo.
2. Pinares en Yunquera.

La salida ofrece impresionantes vistas del valle del Guadalhorce. Se llega hasta una altura de 1.400 metros, desde donde se baja con suavidad al punto de inicio por la cañada de Puerto Saucillo.

Málaga

MONTES DE MÁLAGA



Extensión **5.000 ha.**

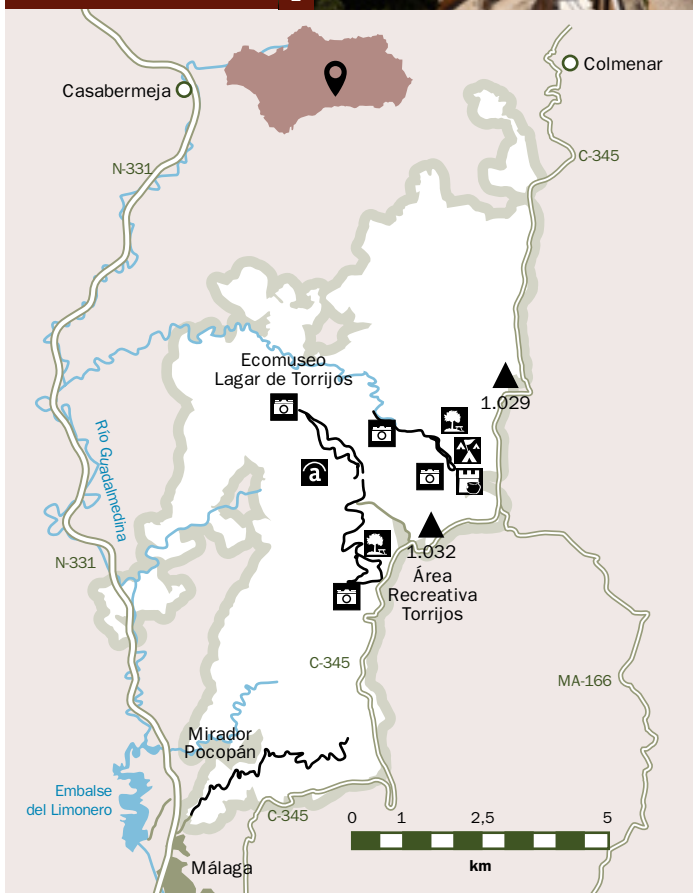
Municipios **Casabermeja, Colmenar, Málaga.**



1



2



A las puertas de la capital malagueña se alza una suave sierra en la que reina el pinar de repoblación. Un espacio surcado por numerosos arroyos y ríos en el cual numerosas sendas recorren sus riberas y llegan a espectaculares miradores al Mediterráneo. La huella árabe de sus pueblos, el vino de la comarca, y el sigilo del camaleón, son atractivos para este parque natural.

Paradas recomendables son las localidades de Colmenar y Casabermeja, donde se puede disfrutar de su arquitectura mediterránea y admirar sus monumentos, entre los que destaca el cementerio de Casabermeja, declarado Monumento Histórico Artístico.

1. Gibralfaro.
2. Pinos.



Conoce todos los detalles de este Espacio Natural




La ruta PICAPEDREROS- BOTICARIO

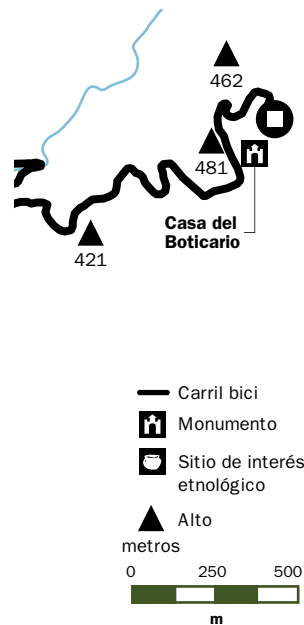
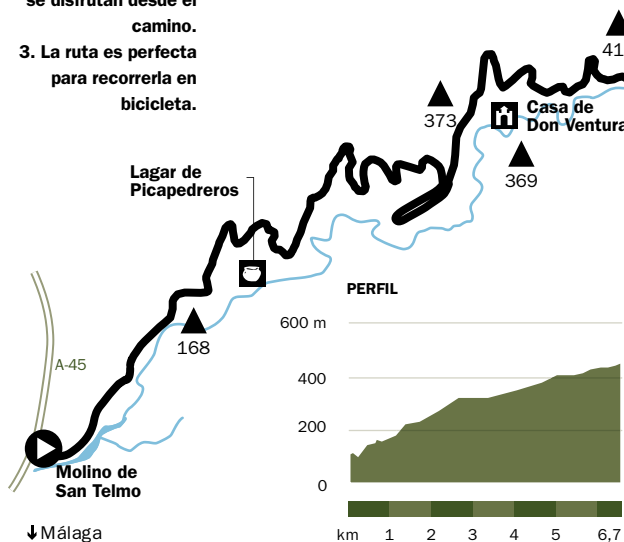
Toda la información
sobre la ruta
escaneando este
código QR



Trayecto	↔	Acceso	N-331, A-45.
Longitud	6,7 km.	Hito	Casa del Boticario.
Duración	2 h.	Otros	A lo largo del sendero hay tráfico rodado de vehículos con permiso para acceder a las fincas colindantes.
Dificultad	Baja.		
Municipios	Málaga.		



1. El sendero que conduce hasta la Casa del Boticario.
2. Pequeños pueblos se disfrutan desde el camino.
3. La ruta es perfecta para recorrerla en bicicleta.



El recorrido parte de la misma ciudad de Málaga, al norte de la barriada Ciudad Jardín, una vez pasado el molino de San Telmo, al que se llega por la N-331. A unos 200 metros se llega al límite del Parque Natural y la senda comienza un suave ascenso por una pista forestal. A un kilómetro del inicio alcanzamos el antiguo lagar de Picapedreros y a tres kilómetros un cruce marcado por unos algarrobos. Aquí debemos girar a la derecha hacia la Casa de Don Ventura y tras recorrer otros 500 metros de nuevo giramos a la derecha. Desde ahora hasta el final ya no abandonaremos el carril principal, que en un leve ascenso nos conducirá hasta el punto final del recorrido: la Casa del Boticario, que está previsto que acoja el Centro de Visitantes del Parque Natural Montes de Málaga.

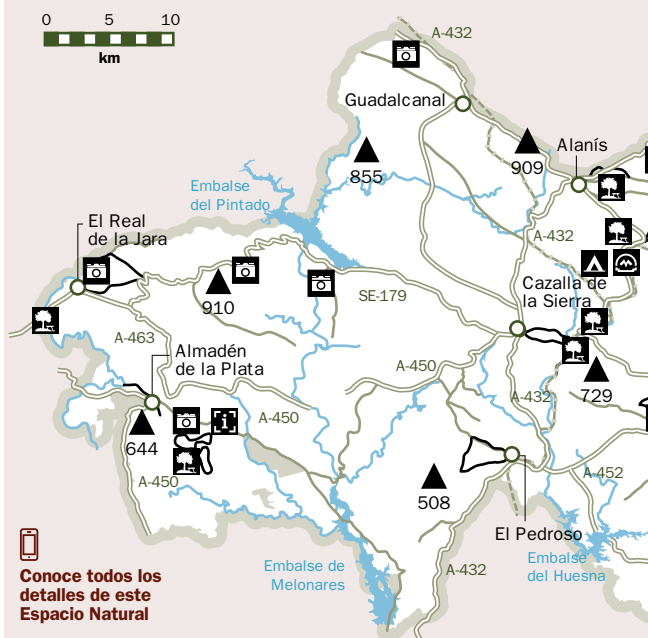
Sevilla

SIERRA NORTE



Extensión **177.500 ha.**

Municipios **Alanís, Almadén de La Plata, Cazalla de La Sierra, Constantina, Guadalcanal, Las Navas de La Concepción, El Pedroso, La Puebla de Los Infantes, El Real de La Jara, San Nicolás del Puerto.**



1. Castillo de las Aguzaderas.
2. Ciclistas en el Huesna.

Las suaves lomas y las poco pronunciadas pendientes son uno de los atractivos que tiene el Parque Natural de la Sierra Norte de Sevilla para

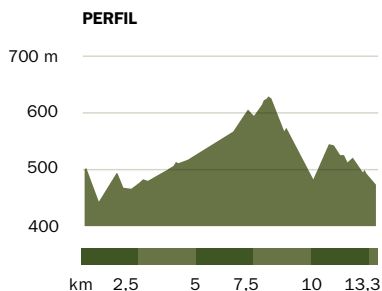
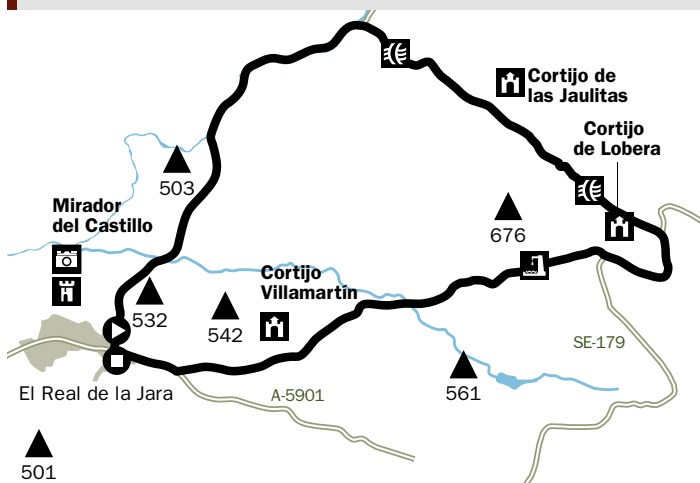
los amantes del turismo activo. Entre dehesas y un buen número de ríos, arroyos y corrientes, Sierra Morena marca el carácter de este Parque en el que se puede -y se debe- disfrutar de los tranquilos pueblos y de una gastronomía basada en los productos del cerdo y de la montaña.

La ruta SENDERO LA LOBERA

Toda la información
sobre la ruta
escaneando este
código QR



Trayecto		Hito	Mirador del Castillo.
Longitud	13,3 km.	Otros	Hay que tener precaución con el tráfico, especialmente en los tramos que coinciden con la carretera de Puerto Padrona.
Duración	4 h 30'.		
Dificultad	Media.		
Municipios	El Real de la Jara.		
Acceso	A-66, A-5301.		



La localidad de El Real de la Jara es el punto de inicio y final de este recorrido circular. El sendero parte de la calle Santa María y discurre por una pista que se dirige a la comarca de Tentudía, en Badajoz. Recorridos unos 800 metros, se cruza un pequeño arroyo que un poco más adelante desemboca en el de la Víbora, que también hay que atravesar. Seguiremos el cauce durante otro kilómetro y medio (abriendo y cerrando cancelas de fincas particulares) hasta el cortijo del mismo nombre. Tras otros 500 metros encontraremos una carretera que tomaremos a la derecha y por la que avanzaremos con precaución otro kilómetro más hasta el camino del Colmenar, que habrá que seguir hasta otra carretera. Esta última, tras un tramo de 500 metros, nos introduce en El Real de la Jara por la calle de La Paz, punto final de esta ruta.

1. Buitres en la Sierra Norte.
2. Castillo de El Real de la Jara.
3. El sendero, visto desde las alturas.

Cultura, gastronomía, historia...
Conocer Andalucía en bici no es
una experiencia completa si no te
acercas a sus pueblos y sus gentes.

No te vayas sin...

Págs. 64-65,
148-149

1 La minería de Rodalquilar

A lo largo de la historia, los recursos mineros de Rodalquilar, pequeño pueblo en el corazón del Parque Natural Cabo de Gata-Níjar, parecían no tener fin. Si en la Edad Media se extraía el alumbre -elemento básico para teñir las telas-, en los siglos XVIII y XIX se obtuvo plomo y plata hasta que, a finales del XIX, se descubrió oro. Las explotaciones auríferas, que aún pueden verse a un kilómetro de la localidad, cerraron definitivamente en 1990. Por si fuera poco, en Rodalquilar puede verse una torre defensiva del siglo XVI, un excelente jardín botánico y, especialmente, el Cortijo de los Frailes, en el que Federico García Lorca se inspiró para su obra Bodas de Sangre.



1

Págs. 146-147

2 La Alpujarra almeriense

La Alpujarra es una comarca en el entorno de Sierra Nevada que abarca las provincias de Granada y Almería. En esta última, se localizan 22 bellos pueblos que harán las delicias de los aficionados a la montaña y al ciclismo. Atravesada por el río Andarax, la Alpujarra almeriense tiene una gran cantidad de monumentos y de patrimonio natural, como la Alcazaba de Laujar de Andarax, el convento barroco de los Agustinos en Huécija o los numerosos castillos y yacimientos arqueológicos que pueblan la comarca.



2

Págs. 148-149

3 Bucear en el Cabo de Gata

El Parque Natural Cabo de Gata-Níjar es un paraíso para los amantes de buceo. Fue el primer parque natural marítimo terrestre declarado en Andalucía y además es Reserva de la Biosfera, Reserva Marina y Geoparque. Sus 12.000 hectáreas de superficie de agua se adentran una milla desde la costa y albergan numerosas especies mediterráneas y amplias praderas de posidonia oceánica. En el entorno del



3



Parque Natural existen numerosos centros especializados de buceo en los que se pueden hacer cursos de submarinismo y obtener todo el equipo necesario para disfrutar de sus transparentes aguas.

4 Deportes náuticos

Los viajeros que conozcan Almería a través de la ruta de gran recorrido Transandalus podrán hacer un alto en el camino para disfrutar de la práctica de los deportes náuticos. Almería es una de las provincias mejor preparadas para esta actividad, pues cuenta con más de 3.000 amarres en siete de los 30 puertos deportivos andaluces: Adra, Amerimar, Roquetas de Mar, Aguadulce, Almería, San José y Garrucha. Al deporte de la vela se suman también otras actividades como el kayak, el surf o incluso la pesca deportiva, que es muy practicada tanto desde mar como desde costa en el litoral mediterráneo de Almería.

Págs. 18-21

5 La ola volcánica de Mónsul

Como si el tiempo se hubiera detenido en un instante, una gigantesca ola de piedra se asoma a la playa de Mónsul, en pleno Parque Natural del Cabo de Gata-Níjar. Se trata de una formación de lava solidificada que se ubica, dicho sea de paso, en la que frecuentemente aparece nominada como una de las mejores playas de España, a pesar de su escaso tamaño -apenas 300 metros de costa-

Págs. 148-149

6 Vélez-Blanco y Vélez-Rubio

Separados por el "apellido" y por poco más de dos kilómetros, los municipios de Vélez-Blanco y Vélez-Rubio, en el límite del Parque Natural Sierras de María y Los Vélez, comparten, entre otras cosas como el gentilicio, el orgullo de estar declarados ambos como conjuntos histórico-artísticos. También tienen otra cosa en común: la sombra del monte Maimón, con sus imponentes 1.761 metros de altura.

Págs. 152-155



8



10



9

7 Conocer el Indalo

Probablemente todo viajero que visite Almería se encontrará, más pronto que tarde, con la figura del indalo, el símbolo por excelencia de esta provincia que puede adquirirse como recuerdo en cualquier tienda de souvenirs. Pero quizás no conozca su origen, que no es otro que una pintura rupestre, magnífico ejemplo del Neolítico levantino, que se halla en la Cueva de los Letreros (Vélez-Blanco), declarada Patrimonio de la Humanidad. La figura representa a un humano que sostiene entre sus manos el arco iris.

Págs. 18-21

8 Los almendros en flor

El Parque Natural Sierra María-Los Vélez alberga en su interior grandes plantaciones de almendros que se alternan con los olivares y campos de cereales, sorprendiendo al viajero con sus colores. A finales del invierno y principios de la primavera, los almendros regalan al visitante una explosión de color, cuando las flores blancas llenan sus ramas.

Págs. 152-155

9 El mármol de Macael

El mármol de Macael, localidad ubicada entre el valle del Almanzora y la Sierra de los Filabres, es apreciado en todo el mundo por su calidad y belleza. Prueba de ello es que la preciada piedra ha sido extraída aquí desde la antigüedad y se ha usado en monumentos andaluces como la Alhambra de Granada o la Mezquita de Córdoba. Existen 80 canteras activas y casi 40 intermitentes, que abarcan una superficie de unas 6.700 personas y dan trabajo a casi 5.000 personas.

Págs. 18-21

10 Casas colgantes de Sorbas

La localidad de Sorbas se halla en un paraje natural catalogado gracias a sus formaciones geológicas y la cantidad de cuevas (hay censadas más de 1.000). Sorbas, bordeado por el río Aguas, se encuentra a medio camino de otros lugares de interés como el desierto de Tabernas o el Valle del Almanzora. La particular orografía del terreno ha obligado a adaptar la arquitectura popular, dando lugar a un paisaje de casas colgantes sobre un barranco del río Aguas.

Págs. 18-21




1



2



3



4

1 Visitar el templo de Hércules

El suave recorrido de la Vía Verde Puerto Real-San Fernando tiene un complemento perfecto vía marítima: la visita a la isla de Sancti Petri y, en ella, el templo dedicado a Melkart, donde se daba culto a Hércules, y por el que pasaron Aníbal o Julio César. Hay embarcaciones que le llevarán a este pequeño paraje, mítico y de espectaculares puestas de sol, en el que imaginar la dura defensa de Cádiz en la guerra contra Francia en el XIX; e incluso, como Manuel de Falla, fantasear con la posibilidad de que sus aguas encierren la legendaria Atlántida.

2 Visitar bodegas y viñas

En Jerez y El Puerto de Santa María la cultura del vino adquiere un nivel sin parangón. A la calidad de sus caldos, se une el patrimonio arquitectónico, de inmenso valor y espectacular resultado. Las grandes bodegas, en complejos que abarcan hectáreas, y las hermosas casas de labor ubicadas en las viñas que crecen sobre la tierra albariza, aseguran emociones vinculadas a algo tan único como es el vino de Jerez en sus diferentes modalidades.

3 Carnaval

Si algo une a todo Cádiz es la celebración del Carnaval. En cualquier localidad puede vivir antes de la Cuaresma una fiesta que resulta tan callejera como entrañable, con tanta suma de gracia como de trabajo para dar con el vestuario adecuado al tema elegido.

Cientos y cientos de agrupaciones recorren las calles, los bares, los teatros y plazas. Resultará imposible al viajero no sentirse inmerso en la celebración. Los gaditanos se encargan de ello.

4 El viento y el surf

En el Estrecho si no sopla el poniente, sopla el levante. Esto genera un carácter singular en sus gentes, que solo podrá conocer in situ, y árboles con formas curiosísimas. Pero además causa que Tarifa sea una de las capitales mundiales de los deportes de viento y mar. Toda una industria local presta servicios al deportista, que encontrará en la preciosa localidad, la más sureña de Europa, un ambiente cosmopolita y divertido, y la famosa playa y duna de Valdevaqueros.

Págs. 102-103

Págs. 22-25

Págs. 156-157

Págs. 164-167



5



6

7

5 Palacio de los duques de Medina Sidonia

La Vía Verde Entre Ríos nos lleva a Sanlúcar de Barrameda, joya paisajística y arquitectónica, que tiene su mejor edificio civil en el palacio de los antaño muy poderosos duques de Medina Sidonia. Los salones y patios, al igual que el mobiliario, se fueron adaptando al gusto de las distintas épocas desde el siglo XIII, desde el salón renacentista de Columnas, hasta el barroco salón de Embajadores. Se visitan inestimables colecciones artísticas de pintura y escultura.

6 Comer atún

El atún de almadraba es una exquisitez gaditana que moviliza a los más expertos turistas gastronómicos. La captura del gigantesco pez en el laberinto de redes que es

Págs. 100-101

la almadraba -en la que puede embarcar si desea una experiencia sin igual-, el ronqueo (despiece) del animal en sus muchas y sabrosas partes y, finalmente, la degustación, casi siempre con mínimas manipulaciones para asegurar la pureza de su fresco sabor, es el remate perfecto a un día en Andalucía.

Págs. 160-163

7 Romería de Ntra. Sra. de los Santos

El viajero de la ruta Transandalus que padelee en septiembre coincidirá en Alcalá de los Gazules con la romería más popular de la provincia, que data del siglo XVI. Desde el pueblo se traslada a la patrona hasta su santuario, ubicado a 5 kilómetros, el cual ya merece por sí mismo una visita por contener la mayor colección de exvotos de Andalucía. La localidad serrana dispone de numerosos restos romanos, entre ellos una fuente, el puente, un manantial, un yacimiento y unos depósitos.

Págs. 64-65

8 Cementerio de Villaluenga del Rosario

Esta hermosa localidad serrana, la más elevada de la provincia y musulmana durante siete siglos, contiene una sorpresa. La grandiosa iglesia del Salvador se mantiene como quedó tras ser quemada en la guerra contra los franceses. Pero, en el interior, bajo el cielo del techo desaparecido y entre sus arcos y muros semiderruidos, aparece el cementerio, blanco, espontáneo y hermoso. El conjunto muestra una belleza singular, que mezcla patrimonio, religión y naturaleza.

Págs. 172-173

9 La artesanía de Ubrique

La visita a esta hermosa localidad de la sierra, fronteriza entre árabes y cristianos durante décadas, tiene como complemento ineludible la compra de productos de piel, famosa y prestigiosa artesanía que se multiplica en el siglo XVIII dando brío al legado árabe. La mitad de la población se ocupa en esta tarea, explicada en el Museo de la Piel de Ubrique, que se ubica en el Convento de Capuchinos. Justo al lado de él podrá ver las antiguas tenerías, donde antaño se curtía la piel.

Págs. 168-169



10



11



12



13

10 Roma en la playa

Pocas playas resultan tan inolvidables como la de Bolonia. Su virginidad permite apreciar dos hitos que la caracterizan. La gigantesca duna -30 metros de altura y 200 de anchura-, avanza hacia el pinar por el incesante viento. Al lado, preside la playa la ciudad romana de Baelo Claudia, una antigua factoría de conserva de atún y origen de la salsa garum, que está declarada Monumento Histórico Nacional.

Págs. 22-25

11 Ruta de los pueblos blancos

Esta ruta serrana por el norte de Cádiz la forman un total de diecinueve localidades. El viajero que recorre la Transandalus puede elegir cualquiera para conocer el pasado andalusí de toda la provincia, unos paisajes excepcionales, y tradiciones y gastronomía llenas de singularidad. Y no solo eso. Los legendarios bandoleros tenían por estas tierras áreas de campeo, y -mucho antes- los primeros hombres habitaron cuevas y cobijos en los que dejaron pinturas y restos que se remontan a 250.000 años de historia atrás.

Págs. 64-65

12 Los quesos de la sierra

La sierra de Cádiz ofrece variedad y calidad de quesos que van ganando mercados y aprecio. Varias modalidades debe probar el viajero. El queso payoyo, proveniente de un tipo de cabra autóctono de Grazalema, y que se ofrecen también emborraos en manteca. De oveja se elaboran varios, como el Pajarete y el Bosqueño. Hay lugares donde puede participar en la elaboración artesanal del queso.

Págs. 64-65

13 Estaciones de vuelo libre en Algodonales y El Bosque

Los aficionados a la aventura del vuelo libre se citan desde siempre en Algodonales y El Bosque, donde existen estaciones para practicar este deporte con zonas de despegue y aterrizaje en perfecto estado. Algodonales es la zona más internacional de España para esta práctica. Esta opción es una más en la gran oferta de turismo activo en los parques de la provincia, junto a deportes náuticos en embalses, barranquismo y espeleología.

Págs. 172-173



1



3

1 Córdoba

La capital cordobesa es una de las mejores ciudades andaluzas para recorrer en bicicleta, dado que en la mayor parte de su casco urbano no hay apenas desniveles y a que cuenta con una extensa red de carril bici. Puede ser la etapa ideal para tomarse un descanso y conocer su amplísimo patrimonio histórico y cultural, con su joya, la Mezquita. Pero eso sí, si decides visitar el casco histórico es mejor hacerlo a pie.

Págs. 50-57

2 Gastronomía cordobesa

La provincia de Córdoba ofrece al visitante una amplia y variada gastronomía caracterizada por la sencillez de sus platos, la calidad de los productos de la tierra y una notable influencia de la cocina andalusí. Platos notables y de sobra conocidos son el rabo de toro, el salmorejo o el flamenquín, sin olvidar las migas cordobesas, que suelen acompañarse de naranja. Además, no hay que dejar de probar los productos de la tierra certificados con denominación de origen: los vinos finos, amontillados, olorosos y Pedro Ximénez de la comarca Montilla-Moriles; el jamón ibérico del Valle de los Pedroches; o los excelentes aceites de Baena o Priego de Córdoba.

Págs. 26-29



2

2

3 La curva del Guadalquivir en Montoro

Como si fuera una Toledo en miniatura, Montoro se asoma al río Guadalquivir en un meandro catalogado como Monumento Natural que confiere a la localidad una belleza singular. Montoro, puerta de entrada al Parque Natural que lleva su nombre -junto a la cercana Cardeña- ofrece al visitante numerosos atractivos, como la Plaza Mayor, la Casa de las Tercias o el casco histórico, declarado Bien de Interés Cultural.

Págs. 64-65,
184-185

4 La aldea de San Calixto

A orillas del Bembézar, encajonada entre las montañas del Parque Natural de la Sierra de



Págs. 180-183

Hornachuelos, se encuentra la pequeña aldea de San Calixto, fundada en el siglo XVI. El aislamiento y la tranquilidad de esta zona serrana la convirtieron en el lugar ideal para levantar un monasterio de carmelitas descalzas, que en la actualidad ofrecen a los visitantes su artesanía.

5 Un baño refrescante

No hace falta decir que Córdoba no tiene playa, pero eso no quiere decir que en la provincia no se pueda disfrutar de un refrescante baño. Para ello hay que acudir a la zona adaptada para baño en el pantano de Iznájar, el mayor de Andalucía y cercano a la ruta GR-7 y a la Vía Verde de la Subbética. En otros pantanos está permitida la práctica de la pesca deportiva.

Págs. 122-123

6 Molinos del Guadalquivir

Cuando llega a Córdoba el Guadalquivir se serena y transcurre lento y juicioso. A su orilla, algo más de una decena de molinos que constituyen una visita inexcusable. Tan cerca ya de la Torre de la Calahorra y la Mezquita, será imprescindible y muy satisfactorio explorar la capital cordobesa.

Págs. 50-57

7 Las dehesas del norte

Si por algo se caracteriza el norte de la provincia de Córdoba es por la presencia

de numerosos cotos de aprovechamiento cinegético y por la excelente conservación de sus dehesas de encinas, ubicadas en las comarcas del Valle del Guadiato y, sobre todo, en el Valle de Los Pedroches. En ellas se cría, principalmente mediante ganadería extensiva, el cerdo ibérico, con el que se elaboran los jamones con denominación de origen de Los Pedroches y una gran cantidad de chacinis y embutidos. El encinar ha conformado un estilo de vida basado en la ganadería que se nota incluso en la arquitectura típica de la zona.

Págs. 184-187

8 Zuheros

El pequeño pueblo de Zuheros, en el Parque Natural de las Sierras Subbéticas, es uno de los más bellos de Andalucía, enclavado en un roquedo dominado por un castillo árabe. En la parte alta se halla la entrada de la Cueva de los Murciélagos, un yacimiento del Neolítico que atesora algunas de las mejores muestras de arte rupestre de Andalucía, así como útiles de piedra, enterramientos e incluso restos de comida. Otro de los atractivos de Zuheros es su producción de queso de cabra, hasta el punto de que anualmente, en el mes de septiembre, se celebra una feria de este producto, que es una visita obligada para los amantes de la buena gastronomía popular.

Págs. 176-179



9

11

12

9 Fuentes y jardines en Priego de Córdoba

Priego de Córdoba, en las Sierras Subbéticas, cuenta en su término municipal con una treintena de bienes de interés cultural. Su pintoresco casco histórico está plagado de bellos jardines y manantiales como la Fuente del Rey o la Fuente de la Salud. Desde el Balcón del Adarve se tienen unas espectaculares vistas sobre los bosques de olivos de la comarca y las cercanas cumbres de las Subbéticas. Justo al lado se encuentra el Barrio de la Villa, un recoleto conjunto de calles con casas engalanadas con flores que data de la época andalusí.

Págs. 176-179

10 El baile de los locos

Fuente Carreteros, aldea de Fuente Palmera cercana al Parque Natural de la Sierra de Hornachuelos, celebra cada 28 de diciembre, el Día de los Inocentes en España, su tradicional Danza de los Locos, cuyos orígenes exactos se desconocen. Ataviados con trajes tradicionales, seis "locos" y una "loquilla" se entrecruzan en un baile que representa la matanza de niños ordenada por el rey Herodes en el siglo I de nuestra era.

Págs. 180-183

11 La berrea

A comienzos del otoño, los montes de Córdoba, unos de los mejores adaptados para el aprovechamiento cinegético, se convierten en un festival sonoro natural. Es la berrea, la época de celo del ciervo, en la que los machos emiten unos sonidos guturales y luchan entre sí para aparearse con las hembras. Hoy en día disfrutar de la berrea es un recurso turístico más, que puede verse en varios espacios naturales como la Sierra de Hornachuelos.

Págs. 180-183

12 Artesanía


La localidad de La Rambla, acunada por suaves lomas y campos de cereal y olivar, es una alternativa interesante para los cicloturistas que recorran cualquiera de las Vías Verdes que pasan cerca. Este pequeño pueblo de la campiña cordobesa es conocido por la fabricación de todo tipo de alfarería y cerámica artesanal. Cerca, en la localidad de Lucena, también se pueden adquirir todo tipo de artesanías, pero esta vez fabricadas en bronce. Y en Córdoba aún se mantiene viva una ancestral tradición, la del trabajo del cuero repujado o cordobán.

Págs. 106-107

Págs. 144-147, 188-191

1 Alojarse en las casas cueva

En las comarcas de Guadix y Marquesado y las altiplanicies de Baza y Huéscar pervive una costumbre que nace con la misma especie humana: alojarse en cuevas. Las moradas de familias humildes son hoy un atractivo turístico singular, con alojamientos a todo confort y en enclaves tan sugerentes como el que ofrece la monumental ciudad de Baza. Las esbeltas chimeneas que surgen del subsuelo, y las entradas encaladas, permiten adivinar su presencia.



Págs. 188-191

3 Baños árabes de Baza

Se fundaron en época almohade (siglo XIII), y permanecieron abiertos hasta los primeros años de la conquista. Son baños públicos ligados a la que fuera mezquita próxima (la actual iglesia de Santiago). Además del barid (sala fría), el wastani (sala templada) y el sajún (sala caliente), se visitan otros ámbitos del baño como el maslaj (vestíbulo), el furnak (horno y caldera), la leñera, la puerta principal de acceso, e incluso el sistema hidráulico de captación y evacuación del agua.

Págs. 50-57

2 Granada

Muchas de las rutas propuestas pasan tan cerca de Granada que es inevitable no dedicar algo de tiempo en conocer una de las ciudades más bellas del mundo. Visitar la Alhambra ya es razón más que suficiente para justificar un viaje, pero es que la capital granadina rebosa encanto y belleza a cada paso. Las vistas inolvidables a Sierra Nevada hacen el resto.

4 Jarapas con historia

La vieja tradición hilandera y textil de La Alpujarra empieza con la seda en época árabe, pero continúa con los talleres donde los moriscos confeccionaron harapas. Es decir, unas mantas o alfombras a base de harapos, de retales de telas. La artesanía continúa, y esta prenda, hoy conocida como jarapa, de vivos colores y diversas texturas, es un atractivo producto, muy representativo de la Alpujarra y de la intensa historia de esta comarca.

Págs. 72-75

5 Deportes activos

Granada no solo es un lugar ideal para el cicloturismo y el ciclismo de carretera por la media y la alta montaña. Desde el buceo con botella en las aguas de la Costa Tropical hasta el barranquismo, el senderismo, el montañismo, la escalada y todo tipo de deportes activos son posibles en una provincia que ofrecen cumbres de más de 3.000 metros y un mar cristalino. Imposible estar-se quieto.

Págs. 30-33

6 Centro cultural José Saramago

El premio Nobel de Literatura José Saramago adquirió una poderosa vinculación con Castril, de donde es natural su esposa y él mismo fue nombrado hijo adoptivo. El Centro Cultural José Saramago organiza conferencias, exposiciones, cursos, visitas, además de recuperar el patrimonio material e inmaterial. Visitar este Centro permite conocer mejor a la comarca y al escritor.

Págs. 192-195

7 Negratín y baños termales de Zújar

Zújar, al Norte de Granada y en las inmediaciones de la Transandalus, permite disfrutar de unos baños termales naturales que emanan del Cerro Jabalcón (1.488 m), donde se halla una estación para el vuelo libre que ha acogido varios campeonatos de España. Sus aguas fueron aprovechadas desde la época romana, y ahora existe una piscina termal que se hizo para así poderse bañar a las orillas del Pantano del Negratín.

Págs. 64-65

8 Comer el plato Alpujarreño y pan de Alfacar

La gastronomía serrana no le dejará indiferente. La masa madre, el agua de manantial, y manos que heredan siglos de saber hacer, permiten distinguir al pan de Alfacar -roscos, roscas, bollos y hogazas- entre los mejores, con su propia Indicación Geográfica Protegida. Una tradición desde el siglo XVI. En la preciosa Alpujarra, el pan se suma a otras materias primas de la tierra para crear el contundente pero riquísimo plato alpujarreño.

Págs. 72-75,
144-147



5



7



8



9

9 Cabras montesas

Este espectacular animal tiene en Granada una de sus mejores colonias, y se puede apreciar desde Sierra Nevada a los riscos costeros de Maro-Cerro Gordo. Sus costumbres diurnas, incluso la confianza hacia el hombre de algunos ejemplares, permiten observar su asombroso andar sobre paredes verticales.



12



10



11

13

10 Esquiar

La estación de esquí más al sur en Europa es la de Sierra Nevada, colindante con el parque nacional. Sus completas infraestructuras ofrecen todo tipo de deportes, incluso el esquí nocturno en una pista iluminada. Su ubicación junto a un entorno protegido obligan a respetar las normas, y a disfrutar de especies únicas de flora, y los paisajes de las cumbres más elevadas de la península.

Págs. 144-147

11 Jamón de Trevélez

Trevélez, una de las localidades a mayor altitud de España (1.480 m) produce un jamón con características propias, entre ellas el bajo contenido en sal, que fue reconocido por la propia reina Isabel II en 1862. El jamón tiene su acompañante idóneo en los vinos de Granada, que han alcanzado gran calidad en tintos, blancos y espumosos. Son todos viñedos a gran altura, que generan caldos variados y con muchos matices.

Págs. 144-147

12 Castillo de La Calahorra

La ruta Transnevada, en su transitar por Andalucía, permite al cicloturista abandonar por un momento la senda para acercarse a contemplar el espectacular castillo de La Calahorra, solitaria fortaleza que domina la comarca del Cenete como una sobria mole de piedra de gruesas torres, aunque de carácter renacentista y un interior que sorprende por su refinada decoración. En sus sótanos todavía se conservan las mazmorras donde antaño dormían los presos moriscos que eran trasladados a la chancillería de Granada.

Págs. 72-75

13 Los frutos tropicales

El peculiar clima subtropical de la costa entre Granada y Málaga permite el cultivo de frutos que abastecen a toda Europa. Se trata sobre todo de mangos, aguacates, papayas, caña de azúcar y chirimoyas. Comerlos en su punto óptimo de maduración, algo inhabitual fuera de las zonas productoras, es el gran aliciente.

Págs. 30-33

Págs. 34-37

1 Gambas y coquinas

Los productos que el mar da en Huelva, y en concreto las especies de crustáceos, han alcanzado una fama del todo acorde con su calidad gastronómica. La gamba de Huelva, de color más claro, y el langostino del estuario de Guadalquivir, con bandas que le otorgan el apelativo de tigre, son los productos estelares. La flota de la capital, Isla Cristina y Ayamonte descarga cada día en las lonjas un género extraordinario para poner colofón a una jornada andariega.

2 Tartessos y la Atlántida

Dos de las grandes leyendas europeas se asientan en Huelva. La mítica Atlántida, de la que no se tiene más noticia que los textos de Platón, es buscada todavía entre el monte y las marismas de Doñana. Nada mítica es la civilización tartesia, aunque la ubicación de su capital sigue siendo un misterio. También en Doñana aseguran algunos investigadores que están sumergidos sus restos. En todo caso, dos atractivos más para el paseo o la visita al museo de la capital.

Págs. 140-143

3 Las minas de Riotinto

Cerca de la Vía Verde del Guadiana se encuentran las minas de Riotinto, emblemática explotación desde la edad del Cobre, que alcanzó su esplendor con empresas inglesas, las cuales introdujeron en este lugar el fútbol en España. Un tren turístico recorre el poblado inglés, la extensa mina, y Corta Atalaya, la que fue la explotación a cielo abierto más grande de Europa, un cráter escalonado que se hunde en la tierra. También se encuentra cercano el Paisaje Protegido del río Tinto, de irreales colores por la disolución de metales.

Págs. 116-117



4 La duna fósil del Asperillo

Entre Matalascañas y Mazagón, a lo largo de 25 km, se yergue el acantilado del Asperillo, un singular escarpe pues se trata de una duna fósil. Con sus -a veces- cien metros de altura, este monumento natural muestra colores naranjas, blancos, ocres y negros, dado que se trata de arena sedimentada a la que el viento y el mar otorgan caprichosas formas. Un paseo, por la playa o sobre el acantilado, permite disfrutar el paraje, donde habitan desde linceas a tortugas.

Págs. 140-143



5



7



8

5 Mezquita de Almonaster

Almonaster la Real ofrece la visita a una antigua mezquita (siglo X, declarada Monumento Nacional) que fue edificada sobre los restos de una basílica visigoda y posteriormente fue ermita católica. En una visita al magnífico castillo que acoge este pasado se resume buena parte de la historia. Además, Almonaster es un pueblo de immaculado trazado en el que se mezclan casas con elementos góticos, renacentistas o mudéjares y un puente Romano del siglo I.

6 La romería de la Reina de los Ángeles

La gran romería de la sierra se celebra en septiembre, en Alájar. Este impresionante pueblo está presidido por una Peña imponente, observatorio de gran parte de la comarca, y que cobija a la ermita de la Virgen, levantada en el siglo XV. Numerosas hermandades de la comarca llegan, después de algunos días de conciertos, comidas y fiesta en Alájar, para realizar la procesión por la Peña de Arias Montano,

Págs. 204-207

así llamada porque allí se retiró a estudiar este humanista.

7 Comer setas

El territorio con más diversidad de setas y trufas de Andalucía es la Sierra de Aracena. Sus características -abundantes lluvias y suelo arcilloso- permiten que emerja este fruto de la tierra de otoño a primavera en más de 500 variedades. Quizás la más apreciada sea el gurumulo (*Amanita ponderosa*), ya cuando se acerca la primavera. No hay restaurante en la sierra que no ofrezca este plato, que se convierte, más que en un revuelto con jamón ibérico, en placer de senderistas.

Págs. 204-207

8 El Rocío

La romería más multitudinaria de España está ligada de forma indisoluble a Doñana. Fue en su bosque donde, dice la leyenda, apareció la talla de la Virgen del Rocío, y el centenar de hermandades transitan por el espacio natural cuando en junio llega la fecha. La aldea de El Rocío, sede de la ba-

Págs. 140-143

silica, se ubica en un excepcional paraje, el arroyo de la Rocina, caño de agua somera plagado de especies de aves, que dispone de observatorios y un centro de visitantes.

Págs. 34-37

9 El estuario del Tinto y el Odiel

Un paseo en bicicleta por Huelva debe incluir acercarse al punto donde se unen el Tinto, el Odiel y el mar. El enclave impresionante por la extraordinaria riqueza en aves, pues la orilla opuesta es el paraje natural Marismas del Odiel, y por el espectacular muelle de hierro construido en el siglo XIX por la empresa inglesa que explotaba la

noccio avanzan hasta proyectarse durante unos minutos en la cámara final. Si además la visita es a final de enero, vivirá las famosas fiestas de San Antonio Abad.

11 Juan Ramón Jiménez

Huelva y Sevilla han dado los mejores poetas españoles, con dos premios Nobel. Uno de ellos es el moguerense Juan Ramón Jiménez, quien en su preciosista obra describe de forma excelsa la comarca de Doñana en la que se crió. En Moguer se ha convertido su residencia en casa museo, un atractivo más dentro de un casco urbano de la locali-

Págs. 66-67



mina de Riotinto. Casi 600 metros de estructura metálica que facilitaba la carga del mineral por los barcos. Además, una barcaza -la canoa- transporta hasta la famosa playa de Punta Umbría.

10 El dolmen de Soto

En plena Vía Verde Molinos del Agua, en Trigueros, se puede visitar el monumento nacional dolmen de Soto, de 3.000 años, uno de los más impactantes ejemplos del neolítico en España. Alcanza los 21 metros de longitud, con una orientación que provoca que los primeros rayos de sol en el equi-

Págs. 118-119

dad que contiene joyas como el convento de San Francisco, además de su famoso vino de naranja, una secreta exquisitez.

12 La Gruta de las Maravillas

En Aracena se ubica la primera cueva subterránea que se abrió a las visitas en España en 1914, con 1,2 kilómetros de recorrido.

La Gruta de las Maravillas se ubica justo debajo del magnífico castillo, y resulta de evidente belleza por sus estalactitas, estalagmitas, coladas, cortinas listadas, aragornitos, coraloideas, gours, junto a los lagos, la amplitud de los espacios y la coloración de la piedra.

Págs. 204-207



1 Los órganos de Despeñaperros

Merece la pena detenerse en el mirador que se alza frente al Monumento Natural Los Órganos de Despeñaperros, en pleno Parque Natural del mismo nombre. Se trata de un conjunto de gigantescas columnas de roca, de varios cientos de metros de altura, que recuerdan los tubos de un órgano. En la cima, un bosque mediterráneo de encinas, alcornoques y matorral lleno de fauna ha encontrado su hábitat ideal.

Págs. 220-223

2 Las Navas de Tolosa

De entre todos los acontecimientos relevantes de la historia de España, la batalla de las Navas de Tolosa es uno de los más importantes. En esta aldea de La Carolina tuvo lugar en 1212 un enfrentamiento entre los ejércitos árabe y cristiano que supuso el punto culminante de la Reconquista y abrió la puerta del Valle del Guadalquivir en las décadas inmediatamente posteriores. En Navas de Tolosa existe un museo, ubicado en el mismo lugar de la batalla, que permite comprender las implicaciones de este evento histórico.

Págs. 220-223

3 Lince en su hábitat

Contemplar en libertad al felino más amenazado del mundo, el lince ibérico, es un privilegio al alcance en la provincia de Jaén. Aunque es difícil de observar, varias empresas de turismo activo y de naturaleza de Andújar conocen sus zonas de paso y de campeo por lo que las garantías de éxito se multiplican. Hay que ir bien provisto de cámara de fotos, prismáticos y una buena dosis de presencia por sí, finalmente, el gato clavo sale a nuestro paso. Si lo hace, nuestro viaje quedará marcado por la belleza de este animal único.

Págs. 212-215

4 Subida al alto de La Pandera

En los últimos años, la subida al alto de la Pandera, en la provincia de Jaén (carretera Jaén-Valdepeñas de Jaén-Castillo de Locubín, km 24,5), se ha convertido en un clásico de la Vuelta Ciclista a España con categoría especial. Los deportistas más avezados quizás se atrevan con este puerto que marca desniveles de hasta el 15% en sus poco más de 8 kilómetros de subida. Las vistas que ofrecen sus casi 2.000 metros de altura son una merecida recompensa a tan duro esfuerzo.

Págs. 38-41

Págs. 38-41

5 Baños de la Encina

A medio camino entre las estribaciones de Sierra Morena y los campos de olivares de la campiña jiennense se encuentra la pequeña localidad de Baños de la Encina, un enclave histórico en el que cristianos y musulmanes han dejado su huella. Es obligatorio visitar el castillo árabe de Bury Al-Hammam (o Burgalimar), levantado a mediados del siglo X, cuyo trazado original se ha mantenido casi en su totalidad ya que los cristianos apenas hicieron transformaciones tras la Reconquista.



5

6 Puntal de los Cuatro Términos

Desde la cima del Puntal de los Cuatro Términos, en pleno Parque Natural Sierra de Andújar, la vista se extiende varios kilómetros a la redonda hasta cubrir cuatro términos municipales o, si se prefiere, dos comunidades autónomas: Andújar, Baños de la Encina y Villanueva de la Reina en Jaén y Mestanza en Ciudad Real (Castilla La Mancha). Un sendero señalizado de cuatro kilómetros permite subir al cerro aprovechando una vía pecuaria, cerca de la aldea de El Centenillo (a 18 kilómetros de La Carolina).

Págs. 212-215



7

7 Nacimientos del Guadalquivir y el Segura


Los dos grandes ríos del Sur, el Guadalquivir y el Segura, nacen en el parque natural de Cazorla, Segura y las Villas. Son dos nacimientos muy diferentes y los dos merecen una visita. En la cañada de las Fuentes, un lugar modesto y escondido, el río grande de los árabes surge con timidez de una roca desnuda, pero muy pronto sus limpias aguas comienzan su largo recorrido hasta el mar entre grandes piedras y vegetación de ribera. A unas decenas de kilómetros, el Segura surge de la tierra en una gran poza de color verdeazulado junto al pequeño pueblo de Fuente Segura.

Págs. 76-79,
208-211

8

8 Ruta de los Castillos y las Batallas

Por su posición privilegiada, a caballo entre la meseta y el valle del Guadalquivir, la provincia de Jaén ha sido desde antaño la



Págs. 38-41

puerta de entrada a Andalucía y un enclave estratégico. Ello ha contribuido a que en su territorio hayan tenido lugar batallas de capital importancia en la historia de España como las de Bailén o las Navas de Tolosa. Por la misma razón, Jaén cuenta con innumerables castillos y fortalezas levantados por romanos cristianos y musulmanes que puntúan su geografía de norte a sur. Una ruta temática permite planificar una visita en bicicleta desde cualquier punto.

9 Úbeda y Baeza

No cabe visitar la provincia de Jaén sin conocer estas dos ciudades unidas tanto geo-

gráfica como históricamente; y aún tienen en común el ser ambas Patrimonio de la Humanidad gracias a su impresionante conjunto de edificios, palacios y templos renacentistas. Ambas localidades se encuentran en el centro de un triángulo formado por los Parques Naturales de Sierra Mágina, Sierra de Andújar y Sierras de Cazorla, Segura y Las Villas, de modo que es fácil llegar a ellas desde cualquiera de las grandes rutas que recorren la provincia de Jaén por sus espacios naturales.

10 El aceite de oliva

Sin ninguna duda, el aceite de oliva es el producto estrella de Jaén, provincia que no en vano cuenta con el olivar más extenso de España. Actualmente existen tres denominaciones de origen protegidas de aceite de oliva en Jaén: Sierra Mágina, Sierra de Segura y Sierra de Cazorla, y otras regiones productoras como la Campiña o la Sierra Sur. La variedad de aceituna más importante en Jaén es la picual, que supone el 95% de la producción.

Págs. 38-41,
66-67

Págs. 38-41

1 Escuchar verdiales

Los verdiales son una particular manifestación musical y cultural que únicamente puede apreciarse en algunas comarcas de la provincia de Málaga, como la Axarquía, el Valle del Guadalhorce y el entorno del Parque Natural de los Montes de Málaga. Las pandas de verdiales se reúnen en eventos de carácter festivo para mostrar un cante similar al fandango del flamenco, pero acompañado por violines, platillos, castañuelas, panderos, guitarras y laúdes o bandurrias.

Págs. 42-45

2 Balnearios con encanto

En la actualidad son muchos los establecimientos hoteleros que ofertan tratamientos de spa y talasoterapia. Sin embargo, desde el siglo XIX este tipo de actividad estaba restringida a las clases más altas, y la provincia de Málaga aún conserva varios de estos edificios, entre los que se pueden visitar -y darse un relajante baño- los de Tolox (construido a mediados del siglo XIX) y Carratraca (en estilo neoclásico y fechado en la misma época sobre unas fuentes termales). También existen numerosos baños árabes, como los de Ronda, Vilo, Casares o Alcaucín.

Págs. 42-45

3 Ver el Museo Picasso de Málaga

Ubicado en pleno centro de la ciudad, el Museo Picasso de Málaga se asienta en el Palacio de Buenavista, del siglo XVI, magnífico ejemplo de arquitectura andaluza en el que se combinan a la perfección elementos renacentistas y mudéjares, hasta el punto de que el propio edificio en sí es toda una obra. El Museo cuenta con una colección permanente que incluye 233 obras del artista malagueño, además de otras 43 cedidas durante 15 años por la familia del autor, realizadas a lo largo de ocho décadas dedicadas al arte, entre 1892 y 1972.

Págs. 50-57



4 La Sima GESM

El Parque Natural Sierra de las Nieves es único por sus características geológicas. En este paraje abundan impresionantes formaciones muy raras de ver por otros lares: tajos, lapiaces, sumideros, dolinas, poljes... Pero sin duda la joya geológica del Parque Natural es la Sima GESM, que con sus más de 1.100 metros de profundidad es una de las mayores del mundo.

Págs. 224-227



6



7



8

5 La laguna de Fuente de Piedra

Una de las etapas de la Gran Senda de Málaga pasa por el espacio de la laguna de Fuente de Piedra, un paraje natural protegido en el que su multitudinaria colonia de flamencos rosas ofrece una postal inconfundible. La laguna, con algo menos de 7 kilómetros de largo por 2,5 de ancho, es la más grande de Andalucía y el principal lugar de invernada de innumerables especies de aves migratorias. La belleza del paisaje bien merece una escapada.

Págs. 80-83

6 Ronda

Sin lugar a dudas, la ciudad de Ronda es una de las más bellas de Andalucía y por sí sola merece una visita. Aunque abundan los restos prerromanos y romanos, su época de mayor esplendor llegó con el reino nazarí de Granada, cuando la ciudad se convirtió en un punto fronterizo clave con los reinos castellanos. Del siglo XVIII datan dos monumentos que ningún visitante de Ronda puede perderse: la plaza de toros, considerada una de las más antiguas de España, y el Puente Nuevo, que se alza majestuoso sobre un tajo de más de 100 metros.

Págs. 224-225

7 Antiguos alminares

Desde cualquiera de las rutas ciclistas que atraviesan la provincia de Málaga se pueden observar antiguos alminares que provienen de la época de la dominación árabe, y que por lo general fueron reconvertidos en campanarios cristianos. Un claro ejemplo de ellos es el alminar mudéjar de Árchez, en excelente estado de conservación y declarado Monumento Histórico-Artístico, pero también se pueden mencionar los de San Sebastián en Ronda, el de Daimalos del siglo XIII (uno de los más antiguos de España) o el de Corumbela.

Págs. 60-67, 80-83

8 El Torcal de Antequera

El Paraje Natural de El Torcal de Antequera ofrece al visitante gran cantidad de actividades para conocer de cerca sus formaciones geológicas únicas, con sus más de 1.000 cuevas y simas censadas, y poder admirar los abundantes ejemplares de ammonites, fósiles de animales marinos formados hace 200 millones de años. Además, en el macizo de El Torcal existen varios yacimientos arqueológicos que atestiguan la presencia humana desde el Neolítico Medio.

Págs. 80-83



9



10

9 El pueblo de los pitufos

Son producto de la imaginación del ser humano, pero tienen su propio pueblo, y es real. Los pitufos, esos simpáticos personajes que han deleitado a los más pequeños durante generaciones, viven en Júzcar, pueblo que se alza sobre un risco en la Serranía de Ronda. En 2011 se estrenó en la localidad la película Los pitufos, y desde entonces las casas han permanecido pintadas de azul.

Págs. 224-227

10 La gastronomía malagueña

Málaga cuenta con comarcas de litoral, montaña y vegas del interior, y eso se nota en su gastronomía, en la que se puede encontrar desde platos de carne y pescado hasta las preparaciones de verduras y postres típicos. Se pueden citar la porra antequerana, el ajoblanco, el gazpachuelo de pescado, el rabo de toro a la rondeña... Por supuesto, Málaga brilla con luz propia gracias a sus pescados, como la fritura malagueña o los espetos de sardinas que pueden degustarse a pie de playa.

Págs. 42-45

11 Una iglesia excavada en la roca

Muy cerca del Desfiladero de los Gaitanes, en el término municipal de Álora, se encuentra el yacimiento arqueológico de Bobastro, un enclave único en Andalucía pues alberga una iglesia y un castillo de los siglos IX y X que fueron excavados en la roca. Se trata del único templo mozárabe que se conoce en al-Ándalus. Además, desde la cima del Cerro Las Mesas se tienen unas excelentes vistas sobre el entorno.

Págs. 80-83



11

1 La Cartuja de Cazalla

El manantial inagotable que hay en el elevado paraje fue clave para que se establecieran, primero los árabes en el siglo VIII, en el XV los monjes jerónimos, y finalmente los cartujos. Este Monumento Nacional mantiene su tradición de hospedería, y en la actualidad da alojamiento al viajero en un entorno idílico, en el que se organizan exposiciones y conciertos siempre con el silencio y las vistas como principal referencia. Se halla muy cerca de la localidad de Cazalla, que junto a Guadalcanal y Constantina son las más monumentales y bien conservadas del Parque Natural de la Sierra Norte.

Págs. 132-133,
232-233



2

2 La ciudad de dos emperadores

El sevillano Trajano, primer emperador no nacido en Roma, y su sucesor y sobrino Adriano, que llevó a Roma a su máxima expansión, nacieron en Itálica. Funda esta ciudad romana el no menos mítico Escipión, tras derrotar a los cartagineses en la cercana Alcalá.

Actualmente, el Conjunto Arqueológico de Itálica muestra al visitante un espléndido anfiteatro romano y da la posibilidad de pasear por el trazado de lo que fueron sus calles, así como de conocer las casas, edificios públicos, objetos de arte y utensilios

Págs. 68-71

de la vida cotidiana utilizados por sus habitantes. Todo ello, junto al cercano monasterio San Isidoro del Campo, conforman una impresionante visita al pasado.

3 Las islas Mayor y Mínima

El Guadalquivir, en sus continuos meandros río abajo, creó dos enclaves conocidos como islas Mayor y Mínima. Durante la ruta Transandalus se conoce este arrozal, de los más extensos de Europa. El paisaje inundado crea efectos visuales inolvidables. Además, es lugar de campeo de miles de aves de un centenar de especies por su cercanía al Parque Nacional de Doñana. Recorrer

Págs. 84-87



3

la comarca ofrece silencio y soledad, con vistas que se pierden en el infinito y largas puestas de sol que llena de colores el suelo anegado.

4 Aguardiente y vino de la sierra

Ya Cervantes citaba a los vinos de Alanís, Cazalla y Guadalcanal, cuyas cepas sirvieron para llevar a América el líquido espirituoso. Tras la devastación de la plaga de filoxera de nuevo vuelve a cultivarse la vid en la comarca, pero el licor que la ha hecho famosa es el aguardiente de guindas. Justo la enorme cantidad de uva llevó a la destilación de una

Págs. 132-
133, 232-235

parte del fruto, del que se obtiene asimismo anís. Estas bebidas se siguen produciendo de forma artesanal en Cazalla y en Constantina, y tras una comida típica a base de carne de caza no hay mejor colofón.

5 El casco urbano de Guadalcanal

Esta pequeña y hermosa localidad concentra en su casco antiguo, declarado conjunto histórico, un muy elevado número de edificios de gran valor, religiosos y civiles. De los siglos XIV y XV destacan las iglesias de Santa María de la Asunción, San Sebastián y Santa Ana. Del XVI son la Iglesia de la Caridad, el Convento de Santa Clara y el Hospital del Milagro, mientras que en el periodo barroco se inscriben las iglesias de San Vicente, Espíritu Santo y la Concepción. Asimismo se conserva la llamada Almona, sede inicial de la Orden de Santiago cuando conquistó la ciudad en el medievo; o la Casa Rectoral, antiguo palacio de los marqueses de San Antonio.

Págs. 232-235

6 Los caminos del Aljarafe

Muy cerca de Sevilla capital y rodeado de grandes infraestructuras hay una red ancestral de caminos que unen los distintos pueblos del Aljarafe y que conectan, entre otros lugares de interés, con el Parque Nacional de Doñana y con el Parque Natural de la Sierra Norte. Para descubrirlos hay que salir de las transitadas carreteras y autovías y dejarse llevar por decenas de kilómetros de vías pecuarias perfectamente transitables en bicicleta de montaña.

Págs. 68-71,
84-87

7 Rivera del Huesna

El Huesna riega buena parte del Parque Natural de la Sierra Norte desde su nacimiento en un muy accesible paraje de San Nicolás. Su trayecto inicial se desarrolla en un bosque de rivera en el que existen áreas recreativas -como isla Margarita o el Molino del Corcho-, campings, y el aliciente de la presencia de truchas, nutrias y martín pescador, entre otras muchas especies. El entorno de este bosque de hoja caduca y colores cambiantes lo forman dehesas de encinas y alcornoques,


Págs. 132-133



5



6



7



8

junto a ejemplares de roble melojo, el árbol más singular del parque.

8 Carne y embutidos

La gran afición a la caza en la Sierra Norte genera gran cantidad de recetas basadas en venado, jabalí, perdiz, liebre y conejo. Por supuesto, el jamón ibérico, al igual que chorizos o morcones, de los cerdos ibéricos criados en libertad en las dehesas comiendo bellotas, son parte del menú que el viajero debe conocer para entender la cultura de la comarca. En todas las localidades ofrecen sus propios productos del cerdo con el orgullo de considerarlos los mejores. En la zona sur de Sevilla, en la marisma, la vaca mostrenca ofrece su exclusiva carne al gourmet.

Págs. 232-235

9 Mosto y aceitunas del Aljarafe

No hay mejor compañía para sentir el denso pasado romano y árabe de la comarca del Aljarafe, elevada unos 100 metros en el valle del Guadalquivir, que la de sus dos productos más conocidos, mosto y aceitunas. El caldo de la uva recién fermentado se toma en pleno invierno, con un brindis a las culturas que lo legaron y una panorámica al paisaje de olivos, viñas, haciendas y riberas que embellece a esta zona. Las aceitunas de mesa son una de las grandes especialidades de la gastronomía sevillana.

Págs. 84-87



11

10 Romería del Robledo

La romería más concurrida de la Sierra Norte se festeja en Constantina desde el siglo XVI. En agosto la Virgen del Robledo es llevada al pueblo; y en septiembre vuelve a una ermita ubicada a 5 km de la localidad, en ambas ocasiones con diversos festejos añadidos. Buena oportunidad para además visitar un casco urbano declarado bien de interés cultural. Las calles ubicadas en las zonas de las Cuestas y la Morería, alrededor del castillo de origen árabe, mantienen la traza musulmana. Además, varias ermitas, iglesias y casas señoriales hacen de interés el paseo.

Págs. 232-235

11 Mina romana de Cerro del Hierro

Primero los romanos, empresas inglesas en el siglo XIX, y otras españolas a finales del siglo XX, han extraído mineral del Cerro del Hierro, en San Nicolás del Puerto, junto a la Vía Verde de la Sierra Norte. Una aldea de arquitectura inglesa se conserva muy cerca de este paraje, declarado monumento natural por su valor geológico y el singularísimo paisaje, con túneles, colores y socavones que sobrecogen el ánimo al visitante. También es fácil avistar la escasa cigüeña negra, además de numerosas rapaces.

Págs. 232-235

Teléfonos y direcciones de contacto por si necesitas ampliar información de tu visita.

Información útil

ALMERÍA

PUNTOS DE INFORMACIÓN

Oficina de Turismo de Almería

Parque Nicolás Salmerón, s/n Esquina
Martínez Campos
Código Postal: 04002
Teléfono: 950 175 220
Email: otalmeria@andalucia.org

Oficina de Turismo de la Diputación de Almería.

950 211 841
www.turismoalmeria.com

Oficina de Turismo del Ayuntamiento de Almería.

950 210 538
www.turismodealmeria.org

Adra. 950 400 400 (ext. 1414)
www.adra.es

El Ejido. 950 489 555
www.turismo.elejido.es

Roquetas de Mar. 950 333 203
www.aytoroquetas.org

Carboneras. 950 136 052
www.ayuntamientodecarboneras.es

Cuevas del Almanzora. 950 548 707
www.cuevasdelalmanzora.net

Mojácar. 950 615 025
www.mojacar.es

Vera. 950 393 142
www.vera.es

Pulpí. 950 464 001
www.pulpi.es

Berja. 950 492 182
www.berja.es

Tabernas. 950 525 030

Vélez-Rubio. 950 412 560
www.velezrubio.org

CENTROS DE VISITANTES

Los Yesares (Paraje Natural Karst en Yesos de Sorbas)
C/ Terraplén s/n, Sorbas
950 364 563
info@cuevasdesorbas.com

Almacén del Trigo (Parque Natural Sierra María-Los Vélez)
Avda. Marqués de los Vélez s/n, Vélez Blanco
950 415 354
ecoturismo@
agenciamedioambienteyagua.es

Las Amoladeras (Parque Natural Cabo de Gata-Níjar)
Ctra. AL-3115, Tramo Retamar-Pujaire
Km. 7, Almería
689 167 816
cristina@malcaminos.com

EMPRESAS DE LA MARCA PARQUE NATURAL

PARQUE NATURAL CABO DE GATA-NÍJAR

Apartahotel Vistamar
902 999 679 - 950 611 090
Info@vistamarsanjose.com

Centro de Buceo La Isleta
950 389 833
centrobuceo@la-isleta-del-moro.com

Hotel Cala Grande
950 388 228 - 950 388 229
reservas@calagrande.es
www.calagrande.es

Hotel Calachica
950 388 181/82
reservas@calachica.com
www.calachica.com

Centro de Buceo Alpha
950 380 321 - 608 057 968
base@alphabuceo.com

Cámping Los Escullos San José
950 389 811
info@losecullossanjose.com

Hotel Cortijo el Sotillo
950 611 100 - 950 380 216
reservas@cortijoelsotillo.es
hotel@cortijoelsotillo.es

Happy Kayak
609 644 722
info@happykayak.com
www.happykayak.com

Hotel de Naturaleza Rodalquilar
950 389 838
info@hotelrodalquilar.com

Hotel MC San José
950 611 111
reservas@hotelesmcsanjose.com

Isub
950 380 004 - 609 015 172 - 630 506 212.
info@isubsanjose.com

J-126 Rutas de Naturaleza
950 380 299 - 950 611 055.
info@cabodegata-nijar.com

Sol de Portocarrero SL
950 600 213
www.orođenijar.com

Subparke
950 389 787 - 670 341 564
www.subparke.com
subparke@subparke.com

Torres y González Díaz
950 380 451
clientes@playasycortijos.com
www.playasycortijos.com

Unión Salinera de España SL
914 363 100
www.unionsalinera.es

PARQUE NATURAL SIERRA MARÍA-LOS VÉLEZ

Cámping Sierra María
950 167 045
info@campingsierrademaria.com

Conchillo Castillo
950 410 277 - 950 410 243
conchillocastillo@hotmail.com
www.conchillocastillo.com

Apartamentos El Palacil
950 415 043
reservas@elpalacil.com
www.elpalacil.com

Hotel Velad Al-Abyadh
950 415 109
hotelvelad@hotelvelad.com
hotelvelad@hotelvelad.com

Industrias Cárnicas Sierra María
950 417 178
losamadeos@telefonía.net

Jamones El Peña
950 417 166
felixelpenia@hotmail.com

Jamones El Túnez
950 417 160
secaderoeltunez@hotmail.com

Jamones Juande
950 417299
jjuande@hotmail.com

EUROPARC

PARQUE NATURAL CABO DE GATA-NÍJAR

Malcamino's
652 022 582
aventura@malcaminos.com
www.malcaminos.es/new

Cortijo Los Malenos
618 286 260
contactar@cortijosmalenos.com
www.cortijosmalenos.com

Cortijo El Campillo
950 525 779 / 650 370 416
annika@elcampillo.info
www.elcampillo.info

J-126 Rutas de Naturaleza
950 380 299 - 950 611 055.
info@cabodegata-nijar.com

Oz Nature Wildlife Tours & Trips
950 301 705 / 626 260 641
indalodeoz@indalodeoz.com /
indalodeoz@cajamar.es
www.indalodeoz.com

PARQUE NATURAL SIERRA MARÍA-LOS VÉLEZ

Granja-Escuela Fuente Grande
950 410 989 - 659 936 868
fuentegrande@ceafuentegrande.com
http://www.ceafuentegrande.com

Restaurante Kiosko La Piza
689 679 935, 680 441 677
antonipiza1@hotmail.com

Cortijo La Estrella
950 068 129, 678 553 263
laestrella@avired.com
http://www.laestrella.co.uk

Hotel Casa de los Arcos
950 614 815 - 671 999 269
info@hotelcasadelosarcos.com
http://www.hotelcasadelosarcos.com

Aventura-T en Los Vélez
950 410 661, 610 000 923
marialuisa.25@hotmail.com
http://www.multiaventuraenlosvelez.es

Hostal Torrente
950 417 399
herminiatorr@hotmail.com

Restaurante La Umbría
950 417 469
restaurantelaumbria@gmail.com
http://www.laumbria.es

Cámping Sierra María
950 167 045
info@campingsierrademaria.com

CÁDIZ

PUNTOS DE INFORMACIÓN

Oficina de Turismo de Cádiz

Avda. Ramón de Carranza, s/n
Código Postal: 11005
Teléfono: 956 203 191
Email: otcadiz@andalucia.org

Oficina de Turismo de Algeciras

Paseo Río de la Miel s/n
Código Postal: 11207
Teléfono: 956 784 131
Email: otalgeciras@andalucia.org

Oficina de Turismo de La Línea de la Concepción

Avda. del Ejército, Esquina 20 de abril
Código Postal: 11300
Teléfono: 956 784 135
Email: otlinea@andalucia.org

Patronato Provincial de Turismo

956 807 061 - 956 807 223
www.cadizturismo.com

Arcos de la Frontera

956 702 264
turismo@arcosdelafrontera.es
www.turismoarcos.es

Barbate

956 063 613
turismo@barbate.es
www.barbate.es

Centro de Recepción de Turistas del Ayuntamiento de Cádiz

956 241 001
info.turismo@cadiz.es
www.cadiz.es

Chiclana

956 535 969
turismo@chiclana.es
www.turismochiclana.es

Chipiona

956 929 065
turismo@aytochipiona.es,
turismochipiona@gmail.com
www.turismochipiona.es

Conil de la Frontera

956 440 501 - 956 440 222
turismo@conil.org
www.turismo.conil.org

El Puerto de Santa María

956 483 714 - 956 483 715
turismo@elpuertodesantamaria.es
www.turismoelpuerto.com

Grazalema

956 132 052
atencionalciudadanograzalema@gmail.com

Jerez de la Frontera

956 338 874 - 956 341 711
turismo2@aytojerez.es
www.turismojerez.com

La Línea de la Concepción

956 171 998
turismo@lalinea.es
www.turismocg.com

Rota

956 841 352 - 956 846 345
turismo@aytorota.es
www.turismorota.com

San Fernando

956 944 226 - 956 944 227
turismo@aytosanfernando.org
www.turismosanfernando.org

Sanlúcar de Barrameda

956 366 110
sanlucarturismo@gmail.com
www.sanlucardebarrameda.es/sanlucar_turismo

Setenil de las Bodegas

956 134 261 - 659 546 626
turismo@setenil.com
www.setenil.com

Tarifa

956 680 993 - 956 680 676
turismo@aytotarifa.com
www.aytotarifa.com/Turismo

Ubrique

956 464 900 - 956 922 980
oficina.turismo@ayuntamientoubrique.es,
mrios@ayuntamientoubrique.es
www.ayuntamientoubrique.es

Vejer de la Frontera

956 451 736
info@turismovejer.es
www.turismovejer.es

CENTROS DE VISITANTES

Parque Natural Bahía de Cádiz

C/ Buen Pastor, 507
Carretera de Campo Soto,
junto al acceso a la playa.
San Fernando
956 243 474 - 673 766 136
cvbahiacadiz@atlantidama.com

El Aljibe

Parque Natural Los Alcornocales.
Ctra. A-2228
Alcalá de los Gazules-Benalup Casas
Viejas Km 1. 11180
Alcalá de los Gazules
856 587 508

Huerta Grande

Parque Natural del Estrecho
Ctra. N-340 Km. 96.
Barriada El Pelayo
671 590 887
huertagrande@ornitour.com

El Bosque

Parque Natural Los Alcornocales
C/ Federico García Lorca, 1
956 709 733
cv_elbosque@
agenciamedioambienteyagua.es

EMPRESAS DE LA MARCA
PARQUE NATURAL

PARQUE NATURAL BAHÍA DE CÁDIZ

Actividades de la Bahía 2000

956 051376
info@actiba2000.com
www.actiba2000.com

Aema Bahía

658 566 969
aemabahia@yahoo.es

Alema Turismo y Medio Ambiente

659 538 126 - 670 465 909
coordinacion.cra@salinasdechicla.com

CRA Coto de la Isleta

956 560 123
cotoisleta@cotoisleta.com
www.cotoisleta.com

Genatur

956 316 000
comercial@genatur.com

Novojet Vela

956 494932
info@novojet.net, www.novojet.net

Unión Salinera de España SA

91 436 31 00
useinfo@salins.com
www.unionsalinera.es

PARQUE NATURAL DEL ESTRECHO

Huerta Grande

956 679 700 - 659 689 907
reservas@huertagrande.com

Restaurante El Tejar

956 449 678

Hotel La Peña

956 684 644 - 956 681 070
hotel_tarifa@yahoo.es
www.hotelentarifa.com

Mejillones de Andalucía SL

986 554 144
mejillonesdeandalucia@yahoo.es
jugasa62@hotmail.com

Restaurante La Pescadería

956 627 078
info@lapescaderiararifa.com

Turmares Tarifa

956 680 741 - 696 448 347
turmares@turmares.com
www.turmares.com

PARQUE NATURAL DE LOS
ALCORNOCALOS**Rancho Cortesano**

956 237 528 - 658 188 495
miel@ranchocortesano.net

Casa de Bárbara

956 413 213 - 610 727 185
info@casadebarbara.com
www.casadebarbara.com

Casa Rural Cortijo Román

658 470 524
info@holidayscortijoroman.com

Cerámicas María Guillén

952 153 123
ceramicasmg@hotmail.com

Confitería Sobrina de las Trejas

956 410 310 - 666 688 393
lastrejas@terra.es

Educam Rural

info@educamrural.es
www.educamrural.es

Hotel Hacienda El Santiscal

956 708 313
haciendasantiscal@santiscal.com
reservas@santiscal.com

Ibericos Aro

952 153 286
antonio@ibericosaro.es

La Dificultosa

956 67 52 61
ladificultosa@hotmail.com

Pangea Active Nature

952 873 694 - 630 562 705
info@pangeacentral.com

Quesería El Gazul

956 420 307
info@queseriaelgazul.com

PARQUE NATURAL SIERRA DE GRAZALEMA

Al-Qutun Agroturismo
956 137 882
al-qutun@al-qutun.com

Casa Rural Algaba de Ronda
952 114 048 - 653 901 043
algaba@algabaderonda.com

Al Jaque
952 168 146 - 663 031 897
aljaque.sca@gmail.com
Casa Rural del Municipal
956 463 404 - 636 777 736
620 401 877
info@casadelmunicipal.es
casadelmuni@hotmail.com
www.casadelmunicipal.es

Casa Rural Huerta Ribera de Bocaleones.
956 138 114, 625 530 782
bocaleonesturismo@hotmail.com

Casa Rural El Altillio
956 138 114, 625 530 782
bocaleonesturismo@hotmail.com

Casa Rural Enrique Calvillo
956 716 105
info@hotelenriquecalvillo.com

Cortijo la Piletas
605 080 295
info@cortijolapiletas.com

Ceredito Andaluz
952 167 375
info@cereditoandaluz.com

Horizon Naturaleza y Aventura
956 132 363
grazalema@horizonaventura.com

Hostal Restaurante Enrique Calvillo
956 716 105
calvillo@sierradecadiz.com

Casa rural La Carihueta
956 137 882
al-qutun@al-qutun.com

La Posada del Fresno
952 167 544 - 649 972 979
info@posadadelafresno.com

Albergue Rural Algodonales
956 137 882
al-qutun@al-qutun.com

Naturaventura
609 766 574 - 656 986 009
naturaventura_villaluenga@hotmail.com

Queserías El Bosqueño
956 716 156
quesoselbosque@quesoselbosque.com

Taller de cerámica La Jara
956 132 075 - 662 524 354
montsealfarera@hotmail.com

PARQUE NATURAL LA BREÑA Y MARISMAS DEL BARBATE

Casa Montecote
956 448 489
info@casamontecote.com
www.casamontecote.com
Confitería Martínez
956 430 536
info@tresmartinez.com

La Botica de Vejer
956 450 225
info@laboticadevejer.com
www.laboticadevejer.com

Salpesca
956 430 979
salpesca@salpesca.com
www.salpesca.com

EUROPARC

PARQUE NATURAL LA BREÑA Y MARISMAS DEL BARBATE V

Nature Explorer
956 451 400
info@natureexplorer.com
www.natureexplorer.com

El Palomar de La Breña
956 435 003
info@palomardelabrena.com
www.palomardelabrena.com

Casa Leonor
956 451 085
vejer@casaleonor.com
www.casaleonor.com

Apartamentos turísticos Caños de Meca
956 437 387
direccion@canosdemeca.es
www.canosdemeca.es

PARQUE NATURAL LOS ALCORNOCALES

Casa Covento de La Almoraima
(alojamiento)
956 693 002
casaconventolaalmoraima@telefonica.net
www.la-almoraima.com

Casa de Bárbara
956 413 213 - 610 727 185
info@casadebarbara.com
www.casadebarbara.com

PARQUE NATURAL SIERRA DE GRAZALEMA

Molino de Abajo SCA
956 716 219
info@elmolinodeabajo.com
www.molinodeabajo.com

Huerta del Tajo
952 870 404
jmjg65@terra.es
www.huertadeltajo.com

Aula de la Naturaleza El Higuierón de Tavizna
956 725 849
buenavis2@hotmail.com
www.granjaescuela.net

Hotel Molino del Santo
952 167 151
info@molinodelsanto.com
www.molinodelsanto.com

CÓRDOBA

PUNTOS DE INFORMACIÓN

Oficina de Turismo de Córdoba
Centro de Recepción de visitantes
Plaza del Triunfo s/n
Código Postal: 14002
Teléfono: 957 355 179
Email: otcordoba@andalucia.org

Patronato Provincial de Turismo
957 491 677
www.cordobaturismo.es
turismo@cordobaturismo.es

Consorcio de Turismo
957 201 774
www.turismodecordoba.org
consorcio@turismodecordoba.org

Aguilar de la Frontera
957 688 203
turismo@aguilardelafrontera.es
www.aguilardelafrontera.es

Baena
957 671 757
turismo@ayto-baena.es
www.baena.es

Cabra
957 523 493
franciscojavier.gomez@cabra.es
www.turismodecabra.es

Cardena
957 174 138
turismo@cardena.es
www.cardena.es

Fuente Obejuna
957 584 164
turismo@fuenteovejuna.org
www.fuenteovejuna.org

Hinojosa del Duque
957 141 056
informacion@hinojosadelduque.es
www.hinojosadelduque.es

Hornachuelos
957 640 786
turismo@hornachuelosrural.com
www.hornachuelosrural.com

Ruta del Tempranillo
957 519 071
rutadelt tempranillo@yahoo.es
www.rutadelt tempranillo.org

Lucena
957 513 282
turismo@aytolucena.es
www.turlucena.com

Montilla
957 652 462
turismo@montilla.es
www.montillaturismo.es

Montoro
957 160 089
turismo@montoro.es
www.montoro.es

Palma del Río
957 644 370
oficinadeturismo@palmadelrio.es
www.palmadelrio.es

Pozoblanco
957 132 204
turismo@pozoblanco.es
www.pozoblanco.es

Priego de Córdoba
957 700 625
informacion@turismodepriego.com
www.turismodepriego.com

Puente Genil
957 600 853
turismo@puentegenil.es
www.turismopuentegenil.es

Villanueva de Córdoba
957 120 603
turismo@villanuevadecordoba.com
www.villanuevadecordoba.com

Zuheros
957 694 545
turismo@zuheros.es
www.zuheros.es

Peñarroya-Pueblonuevo
957 570 986
turismopyapvo@hotmail.com
www.penarroyapueblonuevo.es

Iznájar

957 534 479 - 647 492 234
turismoiznajar@hotmail.com
www.iznajar.es

CENTROS DE VISITANTES

Santa Rita

Parque Natural Sierras Subbéticas
Ctra. A-339 Cabra-Priego km 11.2
Cabra
957 506 986

Laguna de Zóñar

Ctra. A-309 Aguilar-Puente Genil, Km. 77'68
957 335 252

Parque Periurbano Los Villares

C. Vecinal nº 45 -Finca Los Villares Bajos-,
Ctra. Córdoba-Ovejo Km. 7'5
697 953 735

Huerta del Rey

Parque Natural Sierra de Hornachuelos
957 579 656
huertadelrey@hotmail.es

Venta Nueva

Parque Natural Sierra de Cardeña y
Montoro)
Enlace Ctra. N-420 con CO-510 Km 79
671 593 306

EMPRESAS DE LA MARCA PARQUE NATURAL

PARQUE NATURAL SIERRAS DE CARDEÑA Y MONTORO

Apícola Montoro

957 161 463

Casa Rural Rosalia

957 174 068 - 617 490 221
info.reservas@casaruralrosalia.es
casarosalia@yahoo.es

Ibérico de Cardeña

957 174 350.

PARQUE NATURAL SIERRA DE HORNACHUELOS

Casa Rural La Salud

977 752 650
info@lasaludcasarural.com

Coforest

Crtra. Las Navas, s/n
14300 Villaviciosa de Córdoba (Córdoba)
Tel.: 957 722 000
Matarredonda
scacoforest@yahoo.es

PARQUE NATURAL SIERRAS SUBBÉTICAS

1050 AC S.L.

957 049 322
info@1050ac.com
olextravirgin.com

Alúa, Turismo Activo

617 755 146
alua@alua.es
www.alua.es

Casa rural La Píllila

652 432 307
info@casalapillila.com
www.casalapillila.com

Cortijo Casablanca

957 540 832 - 654 562 702
info@cortijocasablanca.com
www.cortijocasablanca.com

Cortijo de Frías

957 334 005
cortijofrias@cortijofrias.com
www.cortijofrias.com

Bodega El Guiso

957 520 664
administracion@elguiso.es

Jamones Rute

957 539 227
juanderute@yahoo.es
www.jamonesrute.com

Mosaicos Artesanos

658 402 021
info@mosaicosartesanos.com,
mosaicosartesanos@marcaparquenatural.
com
www.mosaicosartesanos.com

Quesería de la Sierra Subbética

957 694 714.
Info@losbalanchares.com
www.losbalanchares.com

Turrolates Galenda

957 540 098
sseismarin@hotmail.es
www.galenda.es

GRANADA

OFICINAS DE TURISMO

Oficina de Turismo de Granada

C/ Santa Ana, 4 Bajo.
Código Postal: 18009
Teléfono: 958 575 202
Email: otgranada@andalucia.org

Oficina de Información del Patronato Provincial de Turismo de Granada

958 247 128
www.turgranada.es
informacion@turgranada.es

Punto de Información del Patronato Provincial de Turismo de Granada en el Aeropuerto Federico García Lorca

958 245 269
informacion.aeropuerto@turgranada.es

Centro de Interpretación Ambiental de Riofrío

958 326 858

Castril

958 720 270
turismocastril@hotmail.es

Lanjarón

958 770 462
turismolanjaron@gmail.com
www.lanjaron.es

Alhama de Granada

958 360 686
www.turismodealhama.com

Almuñécar

958 631 125
turismo@almunecar.es
www.almunecar.es

Baza

958 998 225 - 645 093 871
info@turismobaza.com
www.turismobaza.com
958 861 325
oficinadeturismo@bazaturismo.com
www.bazaturismo.com

Loja

958 323 949
turismo@aytoloja.org
www.lojaturismo.com

Orce

958 746 171
oficinadeturismoorce@gmail.com
www.orce.es/

Oficina Municipal de Turismo de Granada

958 248 280
informacion@granadatur.com
www.grnadatur.com

Motril

958 825 481
info@turismomotril.com
www.turismomotril.com

Salobreña

958 610 314
turismo@ayto-salobreña.org
www.ayto-salobreña.es/turismo

Centro de Interpretación Histórico de Loja

958 321 520
turismo@aytoloja.org
www.aytoloja.org

CENTROS DE VISITANTES

Sedella (Parque Natural Sierras de Tejeda,
Almijara y Alhama)
c/ Villa del Castillo nº 1, Sedella
(29715-Málaga)
952 50 85 23

El Dornajo

(Parque Natural Sierra Nevada)
Carretera A-395 Granada-Sierra Nevada
958 340 625
alhoridornajo@hotmail.com

Puerto Lobo

(Parque Natural Sierra de
Huétor)
Ctra. de Viznar a Puerto Lobo Km. 43,
Viznar
958 540 426
ilexandalucia@gmail.com

Narváez

(Parque Natural Sierra de Baza)
Autovía A-92, salida Km. 28
958 199 068
sierradebaza@arcosurmedioambiente.es

Castril

(Parque Natural Sierra de Castril)
Carretera A-326 Castril-Pozo Alcón
958 720 059

EMPRESAS DE LA MARCA PARQUE NATURAL

SIERRA DE CASTRIL

Agrocastril

958 720833
www.agrocastril.com

SIERRA NEVADA

Aguas Fontvella y Lanjarón

93 2272500
Mariajose.adamuz@danone.com

Al-Mihras

950 514 149 - 655 846 477
www.al-mihras.com info@al-mihras.com
Alojamiento Rural el Valle
958 751515 - 649 161896
info@alojamiento ruralvalle.com
www.alojamiento ruralvalle.com

Antonio Álvarez Jamones

958 85 85 34
central@antonioalvarezjamones.com
www.antonioalvarezjamones.com

Balneario de Lanjarón

958 770 137 - 958 770 454
informacion@balneariodelanjaron.com
www.balneariodelanjaron.com

Alojamiento Rural Benarum

958 851 149
informacion@benarum.com
www.benarum.com

Bodega Cortijo El Cura
679 961 802
info@cortijoelcura.com
www.cortijoelcura.com

Casa Rural La Jirola
645 463 729 / 950 350 061
info@casasruraleslajirola.com
www.casasruraleslajirola.com

Casa Rural Monterrey
950 514 149 - 606 771 621 -
655 846 477
www.al-mihras.com
info@al-mihras.com

Cortijo Balzain
952 602 065
info@balzain.com
www.balzain.com

Decolores
958 763 937 - 655 182 987
sinhachesoy@hotmail.com

Vivienda rural El Rincón de Pepa
958 592 329
pepa@nazaires.net
www.elrincondepepa.com

El taller del telar
958 763 171
nade@tallerdeltelar.com
www.tallerdeltelar.com

Hilacar
658 106 576
info@jarapahilacar.com
jarapahilacar.com

Hostal Restaurante Labella
958 677 000 / 958 677 363
informacion@hostallabella.com
www.hostallabella.com

Hotel Alcadima
958 770 809
info@alcadima.com
www.alcadima.com

Hotel Finca Los Llanos
958 763 071 - 958 763 206
reservas@hotelfincallosllanos.com
www.hotelfincallosllanos.com

Jamones Cardales
958 858 651
info@jamonescardales.com
www.jamonescardales.com

Jamones Morillas
958 770 206
informa@jamonesmorillas.com
www.jamonesmorillas.com

Jamones Muñoz
958 851 035
jamonesmunoz@yahoo.es

Jamones Vallejo
958 858 535
pedidos@jamonesvallejo.com
www.jamonesvallejo.com

Apartahotel La Oveja Verde
958 064 109
info@laovejaverde.es
www.laovejaverde.es

Solfrio
950 513 384
clientes@solfrio.net
www.solfrio.net

Spanish Dance Wear
958 766 261 - 629 638 187
info@spanishdancewear.com
www.spanishdancewear.com

Taller de piel J.Brown
958 763 092
info@jbrowntallerdepel.com
www.jbrowntallerdepel.com

Taller Textil Mercedes Carrascosa
958 763 041
mercedespampaneira@hotmail.com
www.artesanosalpujarra.com/artesanos/
mercedes.htm

EUROPARC

PARQUE NATURAL Y NACIONAL SIERRA NEVADA

Hotel Restaurante La Fragua
958 858 573
reservas@hotellafragua.com
www.hotellafragua.com

Aula de Naturaleza Ermita Vieja
958 228 496
roser@huertoalegre.com
www.huertoalegre.com

Cuevas del Tío Tobas
958 698 350
aranda@tiotobas.com
www.tiotobas.com

Alojamiento rural El Valle
958 781 515
info@alojamientoruralelvalle.com
www.alojamientoruralelvalle.com

Cámping Las Lomas
958 484 742
info@campinglaslomas.com
www.campinglaslomas.com

Hotel Finca Los Llanos
958 763 071 - 958 763 206
reservas@hotelfincallosllanos.com
www.hotelfincallosllanos.com

Mamut Sierra Nevada
958 486 416
info@mamutsierranevada.com
www.mamutsierranevada.com

La Alacena de Laujar
950 513 453
marialacenalaujar@hotmail.com

Complejo rural El Cercado de Bérchules
958 064 023
www.elcercadoalpujarra.com
reservas@elcercadoalpujarra.com

Alquería de Moraima
958 343 303
alqueria@alqueriamorayma.com
www.alqueriamorayma.com

Los Molinos del Padul
958 790 813
info@molinosdepadul.com
www.molinosdepadul.com

Hotel Castillo Lanjarón
958 770 712
director@hcastillolanjaron.com
www.hcastillolanjaron.com

Cooperativa Las Torcas Educación Ambiental
618 016 998
lastorcas@gmail.com
www.lastorcas.com

Hotel Alcadima
958 770 809
hotel@alcadima.com
www.alcadima.com

Hotel Rural Mecina Fondales
958 766 241
info@hotelruralmecinafondales.com
www.hoteldemecina.com.es
Nevadensis Punto de Información
958 763 127
guias@nevadensis.com
www.nevadensis.com

Hotel Zerbinetta
958 595 202
info@hotelzerbinetta.com
www.hotelzerbinetta.com

Casa Rural Laurel de la Reina
958 590 557
info@laureldelareina.com
www.laureldelareina.com

Hotel Restaurante Almiraz
950 513 514
info@hotelalmiraz.es
www.hotelalmiraz.es

Restaurante Posá Tío Peroles
950 351 005
tioperoles@hotmail.com
www.tioperoles.com

Casa Rural Callejón del Duende
958 596 106
pepamaribayo@hotmail.com
www.callejondelduende.es

HUELVA

PUNTOS DE INFORMACIÓN

Oficina de Turismo de Huelva
C/ Jesus Nazareno 21
Código Postal: 21071
Teléfono: 600 140 660
Email: othuelva@andalucia.org

Patronato Provincial de Turismo de Huelva
959 257 467
www.turismohuelva.org

Centro de Interpretación Huelva Puerta del Atlántico
959 541 817

Casa Museo de Valverde del Camino
959 553 988
casadireccion@valverdedelcamino.es

El Rompido
959 391 397

Almonte
959 450 616
turismo@aytoalmonte.es

Aracena
663 937 877
turismo@ayto-aracena.es

Ayamonte
959 320 737
turismo@ayto-ayamonte.es
La Palma del Condado
959 402 319

La Rábida
959 351 258
Mazagón
959 376 300 - 959 376 044

Niebla
959 362 270 - 959 363 821
info@castillodeniebla.es

Isla Cristina
959 332 694
turismo@isiacristina.org

Lepe
959 625 020
turismo@ayto-lepe.es

Moguer
959 371 898
turismo.moguer@teletel.ese

Matalascañas

959 430 086
turismo@aytoalmonete.es

Punta Umbría

959 495 160 - 959 314 619
turismo@ayto-puntaumbria.es

Valverde del Camino

959 553 988

Huelva

959 251 218

Nerva

959 580 073

Rocina del Condado

959 416 015

CENTROS DE VISITANTES

El Arenosillo (Parque Nacional Doñana)

Finca del Arenosillo (Moguer, Huelva)
959 439 627

El Acebuche (Parque Nacional Doñana)

Carretera A-483 Km.38,7
Matalascañas-21760 (Almonte, Huelva)
959 439 629
en.donana-cvacebuche.cma@
juntadeandalucia.es

La Rocina (Parque Nacional Doñana)

Finca La Rocina. Carretera A-483
Km.27,5. 21750 El Rocío (Almonte,
Huelva)
959 439 569
en.donana.cvrocina.cma@
juntadeandalucia.es

Los Centenales (Parque Nacional Doñana)

Carretera Hinojos-Almonte A-484 km 0,2.
Hinojos (Huelva)
959 439 620
en.donana-cvcentenales.cma@
juntadeandalucia.es

Palacio del Acebrón (Parque Nacional Doñana)

Finca La Rocina. Carretera A-483
Km27,5. 21750 El Rocío (Almonte,
Huelva)
671 593 138
en.donana.cvacebron.cma@
juntadeandalucia.es

Pico del Loro (Parque Nacional Doñana)

A-494, Km. 39 (Almonte, Huelva)
959 439 627
Anastasio Senra (Paraje Natural Marismas
del Odiel)
Ctra. del dique Juan Carlos I, Km. 3.
Huelva
959 524 334 / 35
marismasdelodiel@onubaland.com

Cabildo Viejo (Parque Natural Sierra de

Aracena y Picos de Aroche)
Plaza Alta, s/n. Aracena (Edificio
histórico en la subida a la Iglesia del cerro
del Castillo)
959 129 553 / 4
cabildoviejo@gmail.com

EMPRESAS DE LA MARCA PARQUE NATURAL

PARQUE NATURAL SIERRA DE ARACENA Y PICOS DE AROCHE

Alma Natura

959 19 77 29
info@almanatura.com

Casa Rural El Campanario y El Mirador

657 339 655 - 657 339 656
info@bozquezrural.com

Casa Rural El Tornero I y II

610 705 002 - 959 128 135
info@fincaeltornero.com
El Monumento
673 375 967 - 959 465 588
teocastilla@yahoo.es , ana.henen@gmail.
com

Hotel Rincon del Abade

959 714 536
rincondelabade@rincondelabade.com

Finca Molino Río Alájar

959 501 282.
molinorioalajar@telefonica.net
www.molinorioalajar.com

Jamones y embutidos Jabugo

959 122 678
info@felixdemurtigajabugo.com

La Jabugueña

lole@losromerosdejabugo.com

Monte Robledo Aracena SL

959 12 89 94 - 658 52 88 00
Onubaland (rutas)
950 129 553
cabildoviejo@onubaland.es
www.onubaland.es

Restaurante Montecruz

959 12 60 13
montecruz@telefonica.net

PARQUE NATURAL DOÑANA

Algaida Productores

959 406 944
algaidafresas@hotmail.com

Marismas del Rocío, S.C.A

959 430 432 - 959 430 451.
info@donanavisitas.es

Doñana Ecuestre SL

959 442 474
comercial@donanareservas.com

Doñana Nature

959 442 160 - 630 978 216
info@donana-nature.com

Casa rural Pinos de Hinojos

629 846 094.
reservas@casaslospinos.es

EUROPARC

PARQUE NATURAL SIERRA DE ARACENA Y PICOS DE AROCHE

Finca Montefrío

959 503 251
fincamontefrio@hotmail.com
www.fincamontefrio.com

Centro de Iniciativas y Formación

Turística Doñana-Aracena-Aventura
(Turismo activo)
959 127 045
aracenaaventura@hotmail.com
www.donana-aracena-aventura.com

Picadero La Suerte

959 123 259
www.fincalasuerte.com
picad.lasuerte@terra.es

Finca La Media Legua

959 501 834 - 959 501 834
info@fincalamedialegua.es
www.fincalamedialegua.es

Hotel rural La Posada de Alájar

959 125 712
info@laposadadealajar.com
www.laposadadealajar.com

ESPACIO NATURAL DOÑANA

Sociedad Cooperativa Marismas del Rocío

959 430 432 - 959 430 451.
info@donanavisitas.es
www.donanavisitas.es

Casa Rural Los Pinos

959 459 500 - 959 459 500
reservas@casaslospinos.es
www.casaslospinos.es

Cámping La Aldea

959 442 677
info@campinglaaldea.com
www.campinglaaldea.com

Incentivos Doñana

959 423 511
miguelcampos@incentivosdonana.net
www.incentivosdonana.net

Platalea Educación Ambiental

959 260 708
info@platalea.com
www.platalea.com

Restaurante Wuppertal-Casa Rural Vetalarena

959 459 506
mayasanchez@terra.es
www.vetalarena.com

Restaurante Mirto SCA El Merendero

959 506 141 - 959 459 079
tomasvenegas@hotmail.com

Gran Hotel del Coto

959 440 017
administracion@granhoteldelcoto.com
www.granhoteldelcoto.com

Restaurante Hotel Toruño

959 442 422
info@toruno.es
www.toruno.es

Doñana Educa

959 450 285
donanaeduca@gmail.com
donanaeduca.blogspot.com/

Centro de Naturaleza Doñana-Doñana Tours

959 442 468
info@donana.com
www.donana.com

Parador de Turismo de Mazagón

959 536 300
mazagon@parador.es
www.parador.es

JAÉN

PUNTOS DE INFORMACIÓN

Oficina de Turismo de Jaén

C/ Maestra, 8
Código Postal: 23002
Teléfono: 953 190 455
Email: otjaen@andalucia.org

Oficina Municipal de Turismo de Cazorla

953 710 102
info@cazorla.es; cultura@cazorla.es;
turismo@cazorla.es; turismo@gmail.com
www.cazorla.es

Oficina de Turismo de Baeza

Dirección: Plz. del Pópulo, s/n
Código Postal: 23440
Teléfono: 953 779 982
Email: otbaeza@andalucia.org

Oficina de Turismo de Úbeda

C/ Baja del Marqués, 4. Palacio Marqués de Contadero
Código Postal: 23400
Teléfono: 953 779 204
Email: otubeda@andalucia.org

Patronato Provincial de Turismo de Jaén

953 248 000
promojaen@promojaen.es
turismo@promojaen.es
www.jaenparaisointerior.es

Alcalá la Real

953 582 077 / 953 102 868
turismo@alcalalareal.es, turismo.
empresas@alcalalareal.es
www.museoalcalalareal.com

Andújar

953 504 959
turismo@andujar.es
www.andujar.es

Punto de Información de Cerrada del Utrero, Cazorla

953 124 235

Oficina Municipal de Turismo de Jaén

953 190 455
oficinaturismo@aytojaen.es

Punto de Información de Laguna Grande

953 765 142

Linares

953 100 183
turismo@aytolinares.es, cgarcia@
aytolinares.es
elpositolinares.es

Cazorla

953 710 102 / 953 720 000
turismo@cazorla.es, ayuntamiento@
cazorla.es
www.cazorla.es

CENTROS DE VISITANTES**Viñas de Peñallana** (Parque Natural Sierra de Andújar)

Ctra. Andújar-Santuario Virgen de la Cabeza, Km 13. Andújar
953 539 628
ecoturismo@egmasa.es

Puerta de Andalucía (Parque Natural

Despeñaperros)
Ctra. A-4 Madrid-Cádiz, Km 257. Santa Elena
953 60 97 06
ecoturismo@egmasa.es

Castillo de Jódar (Parque Natural Sierra Mágina)

C/ Alhorí S/N. (ctra. Ubeda-Iznalloz, Km. 24). Jódar
953 779 718
ecoturismo@
agenciamedioambienteyagua.es

Mata-Bejid (Parque Natural Sierra Mágina)

Ctra. P.K. 15,6. A-324. Cambil
953 390 940

Torre del Vinagre (Parque Natural Sierras

de Cazorla, Segura y Las Villas)
Carretera A-319, PK. 48,5.
953 721 351
info@turisnat.es

EMPRESAS DE LA MARCA PARQUE NATURAL**PARQUE NATURAL SIERRA DE ANDÚJAR****Agrícola Coloryn**

953 512 444
agricolacoloryn@coloryn.com
www.coloryn.com

Restaurante El Tropezón

953 506 921
info@restauranteeltropezon.es

Hierbas Andunatura

953 532 049
andunatura@gmail.com

Monterías Cencerra

953 501 938
antonio@monteriascencerra.com
www.monteriascencerra.com

PARQUE NATURAL SIERRA MÁGINA**CPM Sierra Mágina**

953 352 972 - 652 862 959
652 865 283
turismoactivo@deportivascpm.com
www.deportivascpm.com

Ocio Mágina

953 390 940 - 655 891 036-030
info@ociomagina.com
www.ociomagina.com

Olea Cosméticos

953 360 162 - 661 54 44 73
info@oleacosmeticos.com
www.oleacosmeticos.com

PARQUE NATURAL SIERRAS DE CAZORLA, SEGURA Y LAS VILLAS**Aguas Sierra Cazorla**

953 128 243
info@aguasierracazorla.com
www.aguasierracazorla.com

Aventura Sport Xauen, S.L.U.

620 350 065
info@aventurasport.es
www.aventurasport.es

Cámping Río Los Molinos

953 491 003
info@riomolinos.com
www.riomolinos.com

Hotel Convento de Santa María

953 124 070
info@crsantamaria.com
www.crsantamaria.com

Cuadros y Torrecillas

953 727 161
jamonesparquenatural@hotmail.com

Embutidos Navarro

953 730 438
embutidos.navarro@hotmail.com

Hacienda Sierra del Pozo

953 718 428
info@haciendasierradelpozo.com
www.haciendasierradelpozo.com

Hotel & Spa Sierra de Cazorla

953 720 015
info@hotelsierradecazorla.com
www.hotelsierradecazorla.com

Hotel El Curro

953 727 311
info@hotelelcurro.es
www.hotelelcurro.es

Hotel Escobar

953 437 270
info@hotelescobar.com
www.hotelescobar.com

Hotel Rural los Nogales

953 718 249-671 036 986
hotelrurallosnogales@mundivia.es,
nogales@mundivia.es
www.hotelrurallosnogales.com

Jamones Fuente El Berral

953 437 282
www.jamonesfuenteelberral.com

Olivar de Segura

953 435 400
olivar@olivardesegura.es
www.olivardesegura.es

Sierra de Génave

953 493 153
cooperativa@sierradegenave.com
www.sierradegenave.es

Tierraventura Cazorla

953 710 073
info@aventuracazorla.com
www.aventuracazorla.com

Turisnat

953 721 351
info@turisnat.org
www.turisnat.es

EUROPARC**PARQUE NATURAL SIERRA MÁGINA****Hotel Rural Almoratín**

953 363 100
hotelalmoratin@almoratin.com
www.almoratin.com

Ociomágina Turismo Activo

953 390 940
info@ociomagina.com
www.ociomagina.com

Cortijo de Bornos

953 061 015
casa@cortijodebornos.com
www.cortijodebornos.com

Cabañas Imágina I, II, III, IV y V

953 120 328
casasruralesimagina@terra.es
www.casasruralesimagina.com

Hotel rural Jurinea

953 363 121 / 953 363 021
jurineaprunos@terra.es, reservas@
hoteljurinea.com
www.hoteljurinea.com

Casas rurales Balcón de Mágina I y II

953 120 521
info@balcondemagina.com
www.balcondemagina.com

Cámping El Ayozar

953 390 940
info@ociomagina.com
www.ociomagina.com

Hotel Ciudad de Jódar
953 785 051
correo@hotelciudaddejodar.com
www.hotelciudaddejodar.com

PARQUE NATURAL SIERRAS DE CAZORLA, SEGURA Y LAS VILLAS

Hacienda Sierra del Pozo
953 718 428
info@haciendasierradelpozo.com
www.haciendasierradelpozo.com

Hotel rural Coto del Valle de Cazorla
953 124 067
gerencia@cotodelvalle.com, reservas@hoteltotodelvalle.com
www.hoteltotodelvalle.com

Casa rural Cortijo La Ajedrea
953 126 216
casarural@cortijolaajedrea.com
www.cortijolaajedrea.com

Guadalkayak
616 966 201
guadalkayak@guadalkayak.com
www.guadalkayak.com
Hotel Sierra Las Villas
953 440 125
hotel.lasvillas@gmail.com
www.hotelsierralavillas.es

Parador de Turismo El Adelantado
953 707 075
cazorla@parador.es
www.parador.es

Aula de Naturaleza El Cantalar
953 124 121
ancantalar@terra.es
www.elcantalarcazorla.com

Hotel & Spa Sierra de Cazorla
953 720 015
info@hotelsierradecazorla.com
www.hotelsierradecazorla.com

Hotel rural Hospedería Las Cañadillas
953 128 142
reservas@hospederialascanadillas.com
www.hospederialascanadillas.com

Hotel La Moraleda
953 450 388
627409366@movistar.es
www.hotel-lamoraleda.com

Complejo La Frenedilla: Casa del Guarda y Casa del Ingeniero
953 442 139
info@cazorlaylasvillas.com
www.cazorlaylasvillas.com

Tierraventura Cazorla
953 710 073
info@aventuracazorla.com
www.aventuracazorla.com

Hotel rural Zahara de los Olivos
953 494 354
info@hotelzaharadelosolivos.com
www.hotelzaharadelosolivos.com

Centro Agroturístico Educación Ambiental Huerta del Cañamares
953 727 084
huertacazorla@gmail.com
www.huertacanamares.com

Complejo La Veguilla
953 425 482
laveguilla@laveguilla.es
www.laveguilla.es

Hotel Torres I
953 451 042
reservas@hoteltorres.es
www.hoteltorres.es

El Hornico
953 124 137
informacion@elhornico.com
www.elhornico.com

Casa rural Rompecalzas
635 912 840
javiernandez@casarural.com
www.casaruralrompecalzas.es

Cámping Llanos de Arance
953 713 139
llanosdearance@telefonica.net
www.llanosdearance.com

Hotel rural Montaña
953 727 011
director@hmontana.com
www.hmontana.com

Apartamentos rurales Campillo
953 727 170
info@atcampillo.es
www.apartamentoscampillo.com

Hotel balneario Parque de Cazorla
953 727 300
reservas@hotelparquedecazorla.com;
comercial@hotelparquedecazorla.com
www.hotelparquedecazorla.com

Cazorlaventur
953 011 812
info@cazorlaventur.es
www.cazorlaventur.com

Mirador de la Luna
953 496 163
reservas@lalunarural.es
www.lalunarural.es

Casa rural Cortijo de Ramón
953 496 402
info@cortijoderamon.com
www.elcortijoderamon.com

Cámping de montaña El Robledo
953 496 315
campingelrobledo@gmail.com
www.campingelrobledo.com

Hotel mesón rural Casería 7 Fuentes
953 718 206
info@caseria7fuentes.com
www.caseria7fuentes.com

Hotel restaurante Plaza Manjón
953 451 621
info@hotelplazamanjon.com
www.hotelplazamanjon.com

MÁLAGA

PUNTOS DE INFORMACIÓN

Oficina de Turismo de Málaga (Aeropuerto)
Aeropuerto Internacional de Málaga, Terminal de Llegadas
Código Postal: 29004
Teléfono: 951 294 003
Email: otaemalaga@andalucia.org

Oficina de Turismo de Málaga
Casa del Consulado, Pza. de la Constitución, 7
Código Postal: 29008
Teléfono: 951 308 911
Email: otmalaga@andalucia.org

Oficina de Turismo de Ronda
Paseo Blas Infante s/n
Código Postal: 29400 Málaga
Teléfono: 952 169 311
Email: otronda@andalucia.org

Patronato de Turismo Málaga - Costa del Sol
952 126 272
www.visitacostadelsol.com

Turismo Diputación de Málaga
952 069 900
www.malaga.es/turismo/

Oficina Municipal de Turismo de Málaga
951 926 020
www.malagaturismo.com

Torremolinos
952 372 956

Álora
952 498 380
turismo@alora.es

Antequera
952 702 505
oficina.turismo@antequera.es

Fuengirola
952 467 457
turismo@fuengirola.org

Marbella
952 785 252
otsanpedro@marbella.es
Mijas
952 485 900
turismo@mijas.es

Nerja
952 521 531

Vélez-Málaga
952 541 104
Ronda
952 187 119
informacion@turismoderonda.es

Archidona
952 716 479

Antequera
952 702 505

CENTROS DE VISITANTES

Cortes de la Frontera (Parque Natural Sierra de las Nieves)
c/ Jacaranda nº 1, esquina Avda. de la Democracia, 29380-Cortes de la Frontera
952 154 599
cv.cortesdelafrontera@gmail.com

Torcal Alto (Paraje Natural El Torcal de Antequera)
Paraje Natural Torcal de Antequera, carretera de acceso al Torcal Alto km 3'5, Antequera
617 444 772/ 952 243 324
gerencia.malaga@egmasa.es

José Antonio Valverde (Reserva Natural Laguna de Fuente de Piedra)
Monte Público La Laguna de Fuente de Piedra MA-11049-JA, Fuente de Piedra (Málaga)
952 712 554
gerencia.malaga@agenciamedioambienteyagua.es

Ecomuseo Lagar de Torrijos (Parque Natural Montes de Málaga)
Ctra. C-345 Málaga-Colmenar
951 042 100

Sedella (Parque Natural Sierras de Tejeda, Almijara y Alhama)
c/ Villa del Castillo nº 1, Sedella
952 50 85 23
gerencia.malaga@egmasa.es

Centro de Recepción de Visitantes de El Burgo
952 160 002

Centro de recepción de visitantes de la Axarquía - Pantano de La Viñuela
Pantano de La Viñuela, carretera C-335.

EMPRESAS DE LA MARCA PARQUE NATURAL

PARQUE NATURAL MONTES DE MÁLAGA

Rimicol (embutidos y jamones)
952 730 904
info@rimicol.es
www.rimicol.es

PARQUE NATURAL SIERRA DE LAS NIEVES

Cortijo Las Navas
952 114 214
info@serraniaronda.org
www.cortijolasnavas.es

Hotel Morales
952 871 538
hotelmorales@hotelmorales.es
www.hotelmorales.es

Alojamientos Rurales Los Arrayanes
619 559 096 - 914 514 138
los_arrayanes2006@yahoo.es
www.los-arrayanes.com

Pangea Active Nature
630 562 705
info@pangeacentral.com
www.pangeacentral.com

EUROPARC

PARQUE NATURAL SIERRA DE LAS NIEVES

Casa Isabel
952 181 053
info@serraniaronda.org
www.serraniaronda.org

VTAR Los Arrayanes
914 514 138
los_arrayanes2006@yahoo.es
www.los_arrayanes.com

Casa Guajar
952 459 766
casaguajarmonda@hotmail.com
www.casaguajar.es

Casa Amarilla
952 181 053
paraturarural@hotmail.com
www.malagararural.es/Casa-Rural-Amarilla_P_18.htm

Hotel El Molino Santisteban
952 453 748
www.hotel-molino.com
info@hotel-molino.com

La Rejertilla
rejertilla@gmail.com
www.rejertilla.com

Aventura Ronda
info@aventuraronda.com
www.aventuraronda.com

Hotel del Bañeario-Apartamento Los Manueles
952 487 091
www.bañeariodetolox.es
info@bañeariodetolox.es

Hotel Cerro de Híjar
952 112 111
cerro@cerrodehijar.com
www.cerrodehijar.com

Casa Ardite
952 625 630
verdeqtverde@hotmail.es
www.verdeqtverde.es

VTAR Casa Carmen
952160063
casacarmenelburgo@gmail.com

Huerta de Nicolás
952 480 394
huertadenicolas@gmail.com
www.alozainarural.blogspot.com

Oficina Comarcal de Turismo
952 870 739
info@serraniaronda.com
www.serraniaronda.info

Parknatur Turismo Rural y Activo
952 383 140
joya@parknatur.com
www.parknatur.com

Born to be Wild SL
952 781 006
info@borntobewild.es
www.borntobewild.es

Algaba de Ronda
952 114 048
algabaderonda@hotmail.com

Monte Aventura SL
952 881 519
info@monteaventura.com
www.monteaventura.com

Aventúrate Sierra de las Nieves
634 854 641
info@aventuratesierradelasnieves.es
www.aventuratesierradelasnieves.es

SEVILLA

PUNTOS DE INFORMACIÓN

Oficina de Turismo de Sevilla
Plaza del Triunfo, 1
Código Postal: 41004
Teléfono: 954 787 578
Email: otsevilla@andalucia.org

Oficina de Turismo de Sevilla (Aeropuerto)
Autopista de San Pablo, s/n
Buzón número A027
Código Postal: 41020
Teléfono: 954 782 035
Email: otaesevilla@andalucia.org

Oficina de Turismo de Sevilla (Santa Justa)
Avda. Kansas City, s/n Estación de Santa Justa
Código Postal: 41007
Teléfono: 954 782 002
Email: otjusta@andalucia.org

Turismo de la Provincia (Prodetur)
954 210 005 - 954 787 578 -
902 076 336
infoturismo@prodetur.es
www.turismosevilla.org

Consorcio Turismo de Sevilla (Costurero de la Reina)
955 471 233
costurero delareina@sevilla.org
www.visitasevilla.org

Alcalá de Guadaíra
955 621 924
Email:
info@turismoalcaladeguadaira.es
Web:
www.turismoalcaladeguadaira.es

Aznalcázar
955 750 209
en.donana-piazncalazar.cmaot@
juntadeandalucia.es

Carmona
954 190 955
turismo@carmona.org
www.turismo.carmona.org

Écija
955 902 933
turismo@ecija.org
www.turismoecija.com

El Pedroso
954 889 001
culturajimenez@yahoo.es
www.elpedroso.es

Estepa
955 912 717 ext. 526
turismoestepa1@gmail.com
www.estepa.com

Lebrija
955 974 068
turismo@lebrija.es
www.lebrija.es

Osuna
954 815 732
turismo@osuna.es
www.osuna.es

Santiponce
955 998 028
infoturismosantiponce@yahoo.es
www.santiponce.es

Utrera
954 873 387
oficinaturismo@utrera.org
www.turismotrera.org

Punto de Información Cerro del Hierro (Sierra Norte)
902 525 100

Punto de Información Zaframagón (Reserva Natural Peñón de Zaframagón)
955 004 400

CENTROS DE VISITANTES

El Robledo (Parque Natural Sierra Norte de Sevilla)
Ctra. Constantina-El Pedroso km. 1,
41450 Constantina.
610 663 214
jitornay@hotmail.com

Cortijo El Berrocal (Parque Natural Sierra Norte de Sevilla)
Camino Rural Almadén de la Plata-Los Melonares, km 5,5.
41240 - Almadén de la Plata
902 105 570
678 436 728
sierrahueznar@telefonica.net

Guadimar (Paisaje Protegido Corredor Verde del Guadamar)
Ctra. vieja Aznalcázar-Pilas Km, 0,2.
41849. Aznalcázar
954 497 043
675 438 975
guadimarea@gmail.com

Direcciones

José Antonio Valverde (PN Doñana)
Cerrado Garrido.
Marismas de Aznalcázar.
671 564 145
en.donana-cvjalverde.cma@
juntadeandalucia.es

EMPRESAS DE LA MARCA PARQUE NATURAL

PARQUE NATURAL SIERRA NORTE DE SEVILLA

Casa Rural La Florida del Valle
954 886 816
678 085 942
laflorida@wanadoo.es
www.lafloridadelvalle.com

Casa rural Valdevacas
670 307 796
info@losparrales.es
www.losparrales.es

Colonias de Galeón
607 530 495
info@coloniasdegaleon.com
www.coloniasdegaleon.com

Complejo turístico Sierra Huéznar
902 105 570
gestionturistica@gestionturistica.net
www.sierrahueznar.net/espanol/granja/
complejo.htm

Corsevilla
954 884 286
954 883 406
corsevilla@corsevilla.es
www.corsevilla.es

La Purísima
954 884 336
cazallaoliva@cazallaoliva.es
www.cazallaoliva.es

Los Pozos de la Nieve
95 566 92 66
680 411 428
constantina@lospozosdelanieve.com
www.lospozosdelanieve.com

Restaurante Cambio de Tercio
955 881 080
cambio_de_tercio@hotmail.com

Romero Álvarez
954 885 912
secaderoalanis@romeroalvarez.com
www.losromerosdealanis.com

EUROPARC

PARQUE NATURAL SIERRA NORTE DE SEVILLA

Alanís Rural
954 885 412
677 563 956
luis_narbona@gmail.com
www.alanisrural.com

**Centro de Educación Ambiental
Granja-Escuela La Sierra**
659 200 052
Lasierra@granjaescuelalasierra.com
www.granjeescuelalasierra.com

**Centro de la Naturaleza
Cerro Negrillo**
955 880 354
645 876 460
constantina@fundacionsafa.es
constantina.safa.edu

Auxiliar de Servicios Sierra Norte S.L.
610 663 214
jtornay@hotmail.com

Natures, S Coop. And
648 140 091
666 680 119
natures.sca@gmail.com
enrutaconnatures.blogspot.com

Datos de contacto recopilados hasta abril de 2015. Los establecimientos acreditados por la Marca Parque Natural y Europarc solo se han mencionado en el primer epígrafe para facilitar la lectura.



Índice de mapas



ÍNDICE DE MAPAS

Andalucía a bici 12-49

Andalucía: Espacios naturales	16-17
Almería: Espacios naturales, rutas y Vías Verdes	20-21
Cádiz: Espacios naturales, rutas y Vías Verdes	24-25
Córdoba: Espacios naturales, rutas y Vías Verdes	28-29
Granada: Espacios naturales, rutas y Vías Verdes	32-33
Huelva: Espacios naturales, rutas y Vías Verdes	36-37
Jaén: Espacios naturales, rutas y Vías Verdes	40-41
Málaga: Espacios naturales, rutas y Vías Verdes	44-45
Sevilla: Espacios naturales, rutas y Vías Verdes	48-49

Grandes rutas 58-87

Trasandalus	60-61
El camino de Santiago	69
Transnevada	73
Bosques del Sur	77
La Gran Senda de Málaga	81
Sevilla en bici	85

Vías Verdes 88-135

Vías Verdes de Andalucía	90-91
Lucainena de las Torres	92-93
Almazorra-Tramo del Hierro	94-95
Almazorra- Tramo Olula del Río	96-97
De la Sierra	98-99
Entre Ríos	100-101
Puerto Real-San Fernando	102-103
Matagorda	104-105
Córdoba	106-107
Sevilla	108-109
La Maquinilla	110-111
Sierra Nevada	112-113
Sierra de Baza	114-115
Guadiana	116-117
Molinos del Agua	118-119
El Aceite	120-121
Subbética	122-123
Guadajoz-Subbética	124-125
Guadalimar	126-127
Linares	128-129
Vadollano	130-131
Sierra Norte	132-133
El Ronquillo	134-135

En los parques naturales

136-235

Parque Nacional y Parque Natural de Doñana,	140-141
El Acebuche	142-143
Parque Nacional y Parque Natural de Sierra Nevada	144-145
Pueblos del Poqueira	146-147
Parque Natural Cabo de Gata-Níjar	148-149
Las Amoladeras	150-151
Parque Natural Sierra María-Los Vélez	152-153
Umbría del Maimón	154-155
Parque Natural Bahía de Cádiz	156-157
Los Toruños	158-159
Parque Natural La Breña y Marismas de Barbate	160-161
Marismas del Barbate	162-163
Parque Natural del Estrecho	164-165
Cerro del Tambor	166-167
Parque Natural de Los Alcornocales	168-169
Travesía del Aljibe	170-171
Parque Natural de Grazalema	172-173
Llanos del Rabel	174-175
Parque Natural Sierras Subbéticas	176-177
Sendero del río Bailón	178-179
Parque Natural Sierra de Hornachuelos	180-181
Sendero del Bembézar	182-183
Parque Natural Sierra de Cardeña y Montoro	184-185
Aldea del Cerezo-Venta del Charco	186-187
Parque Natural Sierra de Baza	188-189
Mirador de Narváez	190-191
Parque Natural Sierra de Castril	192-193
Cortijo del Nacimiento-Prados del Conde	194-195
Parque Natural Sierra de Huétor	196-197
Cueva del Agua	198-199
Parque Natural Sierras de Tejeda, Almijara y Alhama	200-201
Frigiliana-Fuente del Esparto	202-203
Parque Natural Sierra de Aracena-Picos de Aroche	204-205
Aracena-Fuenteheridos	206-207
Parque Natural Sierras de Cazorla, Segura y Las Villas	208-209
Senda de los Pescadores	210-211
Parque Natural Sierra de Andújar	212-213
Sendero de la Centenera	214-215
Parque Natural Sierra Mágina	216-217
Puerto de la Mata	218-219
Parque Natural Despeñaperros	220-221
Sendero El Empedraillo	222-223
Parque Natural Sierra de las Nieves	224-225
Puerto Saucillo-Puerto Bellina	226-227
Parque Natural Montes de Málaga	228-229
Picapedreros-Boticario	230-231
Parque Natural Sierra Norte	232-233
Sendero La Lobera	234-235

Créditos



CRÉDITOS

Edita: **Junta de Andalucía. Consejería de Turismo y Deporte.**

Empresa Pública para la Gestión del Turismo y del Deporte de Andalucía, SA.

C/Compañía, 40

29080 Málaga

www.andalucia.org

Asistencia Técnica: **Descubre Comunicación SL.**

Coordinación: **Rosa Llacer**

Autores: **Jorge Molina, Rafael Verdú, Raúl Bocanegra.**

Diseño, maquetación y cartografía: **Manuel Romero, Antonio Montilla y Manuel Solís.**

Fotos: **José Antonio García Cordero.**

Excepto:

Consejería de Medio Ambiente y Ordenación del Territorio: 76-77, 1 y 2; 140-141, 1; 148-149, 1 y 3; 152-153, 1 y 3; 154-155, 1 y 2; 162-163, 2; 166-167, 1; 172-173, 1; 176-177, 2; 179-79, 2; 180-181, 1 y 2; 182-183, 1 y 3; 190-191, 1 y 2; 192-193, 2; 198-199, 3; 216-217, 1 y 2; 222-223, 1 y 2; 226-227, 1; 230-231, 1 y 2; 234-235, 3; 242-245, 8; 244-245, 4; 252-253, 5; 262-263, 4; 268-269, 3; 270-271, 7

Consejería de Medio Ambiente, Biogeos Estudios Ambientales: **Ernesto Murcia Sánchez,** 238-239, 2; **Manuel Moreno García,** 258-259, 7

Consejería de Medio Ambiente y Ordenación del Territorio: **D. Cabello, T. de Diego, M.C. Martín y M.I. Cerrillo,** 138-139, 1 y 2; **Enrique Touriño Marcén,** 252-253, 7; **Miguel Ángel Cano,** 264-265, 8.

Daniel Burón Fernández, 148-149, 2. **'Fotógrafos en Cabo de Gata'**, premio Educación Ambiental XXIII Concurso Fotográfico Día Mundial de Medio Ambiente.

Estación Biológica de Doñana-CSIC, Héctor Garrido: 138-139, 3; 140-141, 2; 254-255, 11

Fundación Vías Verdes 14-15, 3; 88-89; 94-95; 96-97; 100-101; 106-107; 108-109; 112-113, 118-119, 120-121, 124-125, 126-127, 128-129, 130-131, 134-135, 266-267, 10.

Asociación Trasandalus: 64-65, 1 y 3

Asociación Trasandalus: **Dimas López,** 58-59, 1, 62-63, 3 y 4, 66-67, 3; **Pepe León,** 60-61, 1, 62-63, 2, 66-67, 4; **Pedro Cava,** 60-61, 2; **Bartolomé Pulido,** 62-63, 1; **Ned Griffin,** 64-65, 2; **José Pérez,** 64-65, 4; **Miguel Ángel Baltanás,** 66-67, 1; **Paco Pagán,** 66-67, 2

Manuel Moreno: 30-31, 3; 54-55, 2; 68-69, 1; 146-147, 3; 156-157, 2; 204-205, 2; 256-257, 5; 258-259, 8 y 9; 260-261, 11; 272-273, 10; 282-283, 6; 284-285, 9

Photaki: **José Ramón Pizarro** 14-15, 2; 38-39, 5; 212-213, 2; 244-245, 3; 254-255, 12; 283-284, 5; **Juandive** 18-19, 1; 262-263, 1; ; **Carmen Pascual Soler** 18-19, 2; **Domingo Leiva Nicolas** 18-19, 4; **Maika,** 26-27, 1; 192-193, 1; 194-195, 1; 278-279, 11; **Pepe Reyes,** 26-27, 2; 26-27, 4; 104-105, 1; 158-159, 1; 168-169, 2; 170-171, 1; 244-245, 1; 246-247, 7; **José Luis Trullo,** 26-27, 3; 38-39, 1; 46-47, 1; 176-177, 1; **José Luis Pérez**

Martos, 30-31, 1; 30-31, 2; **Paco Ayala,** 30-31, 4; 196-197, 1 y 2; 196-197, 2; 256-257, 2; 258-259, 5; 260-261, 10; **Abasolo,** 38-39, 2; ; **Aquilino Duque Ramírez,** 38-39, 3; 184-185, 3; 214-215, 1 y 2 ; **Miguel López Morales,** 38-39, 5; **Pablo Blanes,** 42-43, 3; 42-43, 4; 274-275, 3; **Gregorio Torres,** 42-43, 2; **Rakuga,** 188-189, 1; **Francisco Barba,** 102-103; **Joaquín Alejandro Rivera,** 110-111 ; **Jesús Noguera,** 114-115; 188-189, 1 y 2; 220-221, 1; 228-229, 2; **Dario Roldán Rodríguez,** 142-143; **Jerónimo Contreras Flores,** 152-153, 2 y 4; **Francisco Barba,** 156-157; **Antonio de la Rosa,** 158-159; **Antonio Ciero,** 168-169, 1; 202-203, 1; 224-225, 1 y 2; 226-227, 2; 234-235, 2; 260-261, 12; 272-273, 9; **Pepe Colsa,** 174-175; **Enrique Moya,** 184-185, 1; 186-187, 1; 212-213, 1; 270-271, 5; **Lola Maleno,** 198-199, 1; **Máximo,** 200-201, 1; **José Armarío Pérez,** 200-201, 2; **Francisco Lorite Muñoz,** 210-211, 1 ; **J.M. Murillo,** 208-209, 2; 218-219, 1; **Arno Klinkhamer,** 210-211, 1 ; **Fernando Álvarez,** 220-221, 2; **Julijimb,** 238-239, 3; **Lorenzo Salas,** 238-239, 1 ; **David Gómez Collado,** 240-241, 5; **Juan Miguel Cervera,** 240-241, 4; **Heinz Hebeisen,** 240-241, 6; 242-243, 9; 250-251, 3; **Anselmo López Zaldúa,** 246-247, 5; 248-249, 11; **Rafael Moreno,** 246-247, 2; **José Ramón García Alcalde,** 250-251, 1; **Francisco José Prieto Mateo,** 252-253, 6; **Luis F. Pizarro,** 254-255, 9; **R. Jáuregui,** 256-257, 1; **Dario Roldán Rodríguez,** 264-267, 7 ; **Manuel Jesús Sánchez, Galán,** 268-269, 4; **Pepe Ponce,** 276-277, 7;



Agradecimientos al **Banco Audiovisual de la Consejería de Medio Ambiente y Ordenación del Territorio, Fundación Vías Verdes, Asociación Trasandalus y Grupo PinaPark.**

Esta publicación está disponible para la consulta y el préstamo en el Centro de Documentación y Publicaciones de la Consejería de Turismo y Deporte de la Junta de Andalucía. También está disponible una versión para web en <http://regalos.andalucia.org> en el apartado de publicaciones (es necesario darse de alta para descargar el archivo en formato pdf).




@Junta de Andalucía. Consejería de Turismo y Deporte. Empresa Pública para la Gestión del Turismo y del Deporte de Andalucía, S.A.

Imprime: **TecnoGraphic S.L.**

Depósito Legal: **SE 1209-2015**

ecoedición  

Tinta sin metales pesados y papeles procedentes de una gestión forestal sostenible

Impacto ambiental por producto impreso	 Agotamiento de recursos fósiles 0,25 kg petróleo eq	 Huella de carbono 0,71 Kg CO ₂ eq	 JUNTA DE ANDALUCÍA CONSEJERÍA DE MEDIO AMBIENTE Y ORDENACIÓN DEL TERRITORIO reg. n.º: 2015/91 Más información en www.ecoedicion.eu
por 100 g de producto	0,05 kg petróleo eq	0,15 Kg CO ₂ eq	
% medio de un ciudadano europeo por día	5,6 %	2,34 %	





Andalucía

www.andalucia.org

JUNTA DE ANDALUCÍA
Consejería de Turismo y Deporte
Empresa Pública para la Gestión del
Turismo y del Deporte de Andalucía, SA
Calle Compañía, 40
29080 Málaga



Unión Europea

Fondo Europeo
de Desarrollo Regional